Legenda

Categorie

- Verwijderen Grove den (uitzondering 1)
- Verwijderen grote diameters Lariks en Douglas (uitzondering 2)
- Verwijderen grote diameters Lariks (uitzondering 3)
- Verwijderen exoten loofhout
- Verwijderen exoten naaldhout
- Verwijderen exoten loofhout en naaldhout
- Vakken buiten selectie

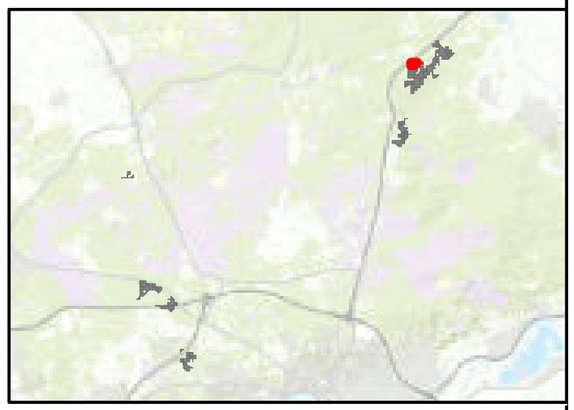

Regionale ligging schaal 1:300.000

Maten in meters, tenzij anders vermeld
Diameters in millimeters, tenzijanders vermeld
Hoogtematen in meters t.o.v. N.A.P., tenzij anders vermeld
Ligging bestaande kabels en leidingen ter indicatie ingetekend

N

Wijz.	Datum	Get.	Omschrijving

Project
Programma Natuur: Verwijderen opslag Zuid Veluwe en IJsselvallei

Opdrachtgever:
Natuurmonumenten

Omschrijving:
Aanduiding zoekgebieden - opslag verwijderen (details)

rps MAKING COMPLEX EASY
Landschap en natuur
Holmenestraat 40
3528 BP Utrecht, The Netherlands
+ 31 88 - 99 04 900
www.rps.nl

Projectnummer: 633-ADV250203.021
Projectleider: Adinda Crans
Auteur: Jaap van Soest
Fase: Bestek
Logo opdrachtgever:

Formaat: A3
Schaal: 1:1.250
Status: Definitief
Datum: 28-3-2025
Blad: 1 van 101
Nummer: 633-ADV250203.021-002-2
Wijz.:

© Ontwerpend Ecologisch Nederland, Dataleverantie: Ecologisch Nederland, Community Map Contributors

Legenda

Categorie

- Verwijderen Grove den (uitzondering 1)
- Verwijderen grote diameters Lariks en Douglas (uitzondering 2)
- Verwijderen grote diameters Lariks (uitzondering 3)
- Verwijderen exoten loofhout
- Verwijderen exoten naaldhout
- Verwijderen exoten loofhout en naaldhout
- Vakken buiten selectie

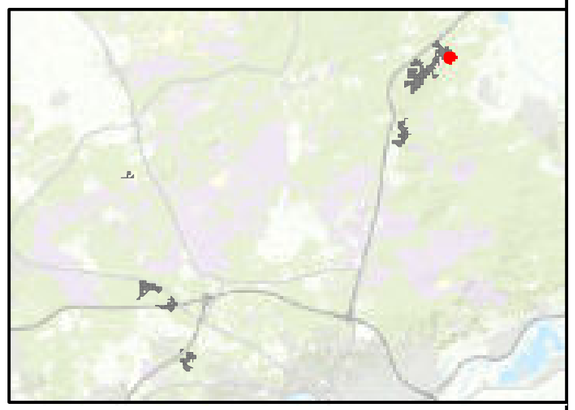

Regionale ligging schaal 1:300.000

N

Maten in meters, tenzij anders vermeld
Diameters in millimeters, tenzijjanders vermeld
Hoogtematen in meters t.o.v. N.A.P., tenzij anders vermeld
Ligging bestaande kabels en leidingen ter indicatie ingetekend

Wijz.	Datum	Get.	Omschrijving:

Project:
Programma Natuur: Verwijderen opslag Zuid Veluwe en IJsselvallei

Opdrachtgever:
Natuurmonumenten

Omschrijving:
Aanduiding zoekgebieden - opslag verwijderen (details)

RPS MAKING COMPLEX EASY
Landschap en natuur
Holtenseweg 40
3526 BP Utrecht, The Netherlands
T +31 88 - 99 04 800
W www.rps.nl

Projectnummer:	633-ADV250203.021
Projectleider:	Adinda Crans
Auteur:	Jaap van Soest
Fase:	Bestek

Logo opdrachtgever:

Formaat:	A3
Schaal	1:750
Status:	Definitief
Datum:	28-3-2025
Blad:	2 van 101
Nummer: 633-ADV250203.021-002-10	Wijz:

© Ondergrond: Esri Nederland, Swisstopo, Esri Nederland, Esri Nederland, Community Map Contributors

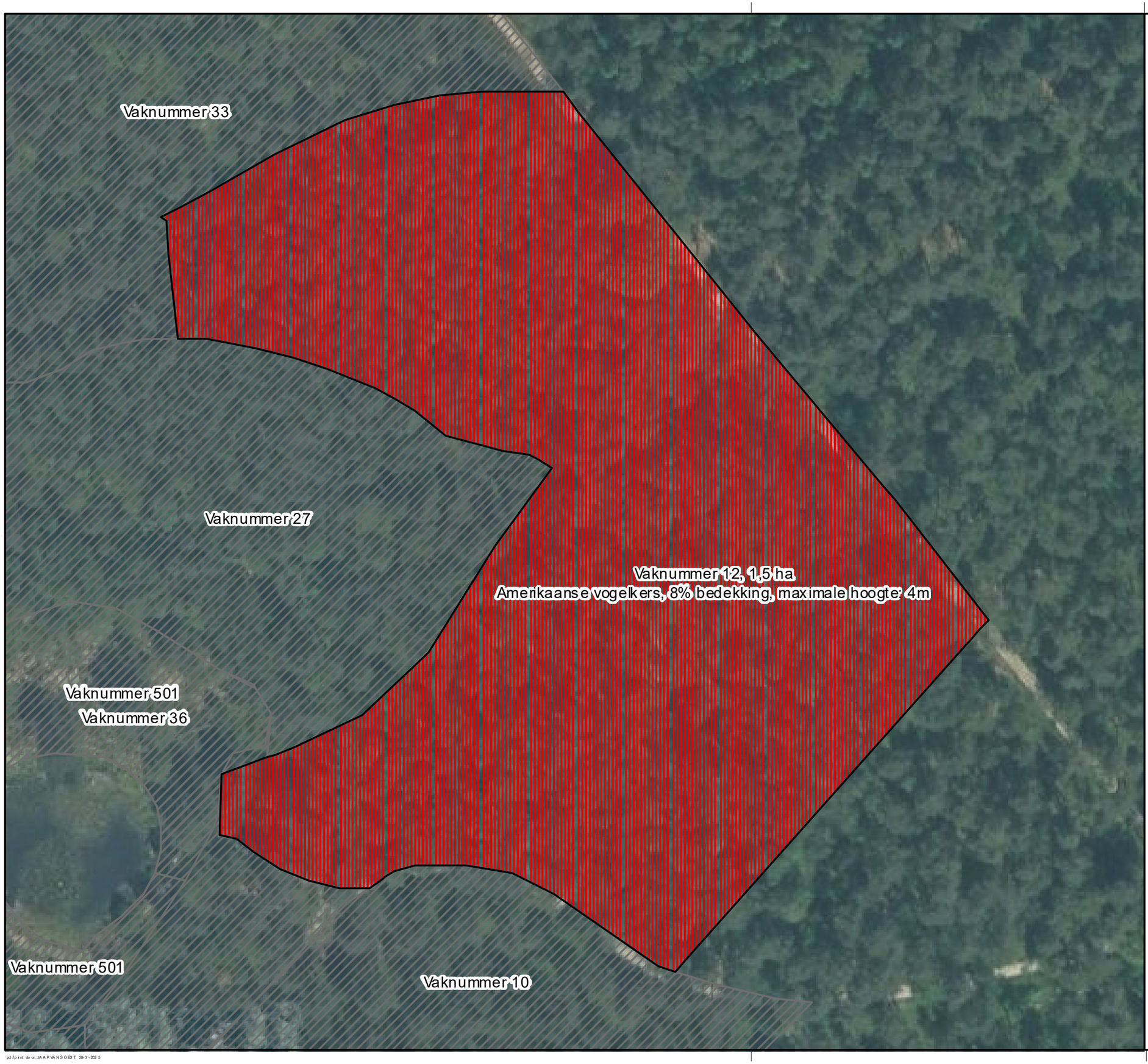

Legenda

Categorie

- Verwijderen Grove den (uitzondering 1)
- Verwijderen grote diameters Lariks en Douglas (uitzondering 2)
- Verwijderen grote diameters Lariks (uitzondering 3)
- Verwijderen exoten loofhout
- Verwijderen exoten naaldhout
- Verwijderen exoten loofhout en naaldhout
- Vakken buiten selectie

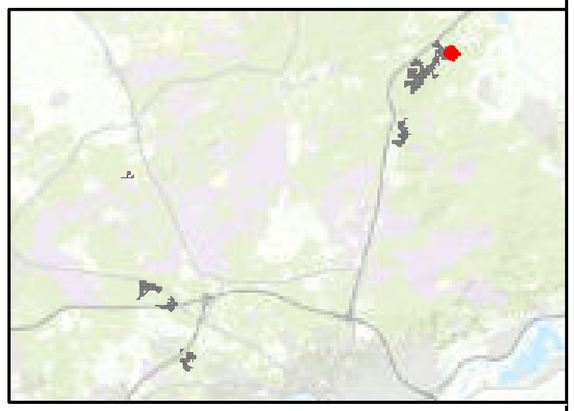

Regionale ligging schaal 1:300.000

N

Maten in meters, tenzij anders vermeld
Diameters in millimeters, tenzijanders vermeld
Hoogtematen in meters t.o.v. N.A.P., tenzij anders vermeld
Ligging bestaande kabels en leidingen ter indicatie ingetekend

Wijz.	Datum	Get.	Omschrijving

Project:
Programma Natuur: Verwijderen opslag Zuid Veluwe en IJsselvallei

Opdrachtgever:
Natuurmonumenten

Omschrijving:
Aanduiding zoekgebieden - opslag verwijderen (details)

MAKING COMPLEX EASY
Landschap en natuur
Holtermanstraat 40
3528 BP Utrecht, The Netherlands
T +31 88 - 99 04 800
W www.rps.nl

Projectnummer:	633-ADV250203.021
Projectleider:	Adinda Crans
Auteur:	Jaap van Soest
Fase:	Bestek
Logo opdrachtgever:	

Formaat:	A3
Schaal	1:750
Status:	Definitief
Datum:	28-3-2025
Blad:	3 van 101
Nummer:	633-ADV250203.021-002-12
Wijz:	

© Ontdek de wereld: Een Nederland boeiender dan dat. In Een Nederland. Community Map Contributors

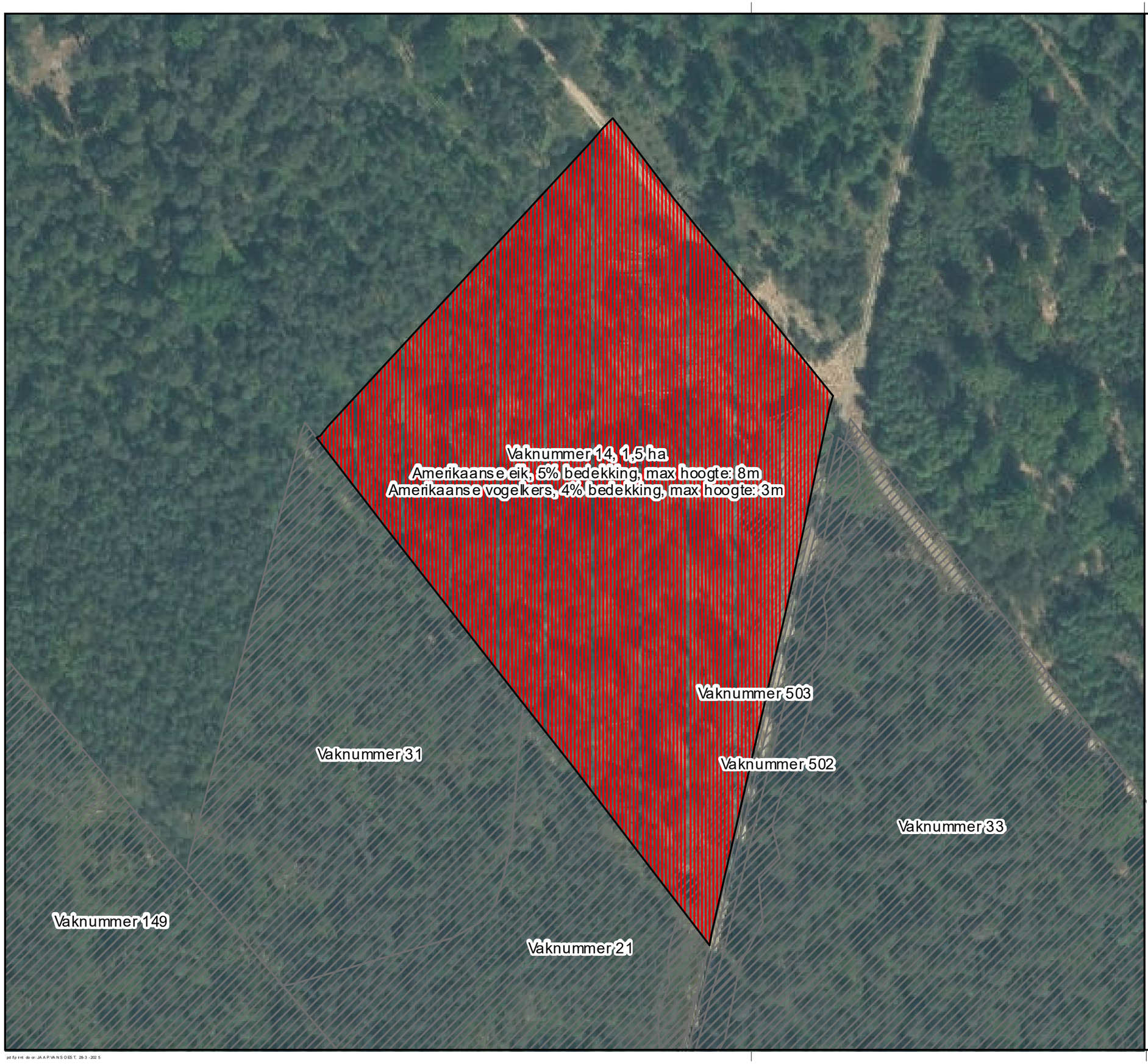

Legenda

Categorie

- Verwijderen Grove den (uitzondering 1)
- Verwijderen grote diameters Lariks en Douglas (uitzondering 2)
- Verwijderen grote diameters Lariks (uitzondering 3)
- Verwijderen exoten loofhout
- Verwijderen exoten naaldhout
- Verwijderen exoten loofhout en naaldhout
- Vakken buiten selectie

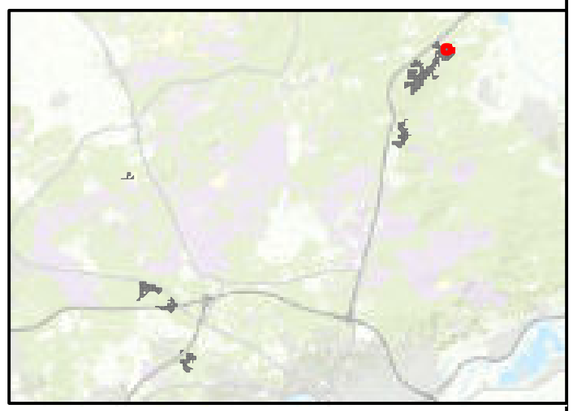

Regionale ligging schaal 1:300.000

N

Maten in meters, tenzij anders vermeld
Diameters in millimeters, tenzijanders vermeld
Hoogtematen in meters t.o.v. N.A.P., tenzij anders vermeld
Ligging bestaande kabels en leidingen tbv indicatie ingetekend

Wijz.	Datum	Gct.	Omschrijving:

Project:
Programma Natuur: Verwijderen opslag Zuid Veluwe en IJsselvallei

Opdrachtgever:
Natuurmonumenten

Omschrijving:
Aanduiding zoekgebieden - opslag verwijderen (details)

rps MAKING COMPLEX EASY
Landschap en natuur
Prof. mr. Gaston Dorenfeestlaan 410
3528 BP Utrecht, The Netherlands
T +31 88 - 99 04 800
W www.rps.nl

Projectnummer:	633-ADV250203.021
Projectleider:	Adinda Crans
Auteur:	Jaap van Soest
Fase:	Bestek

Logo opdrachtgever:

Formaat:	A3
Schaal:	1:1.000
Status:	Definitief
Datum:	28-3-2025
Blad:	4 van 101
Nummer:	633-ADV250203.021-002-14
Wijz:	

© ons degrid: Esri Nederland, Overheidsdienst.nl, Esri Nederland, Community Map Contributors

Legenda

Categorie

- Verwijderen Grove den (uitzondering 1)
- Verwijderen grote diameters Lariks en Douglas (uitzondering 2)
- Verwijderen grote diameters Lariks (uitzondering 3)
- Verwijderen exoten loofhout
- Verwijderen exoten naaldhout
- Verwijderen exoten loofhout en naaldhout
- Vakken buiten selectie

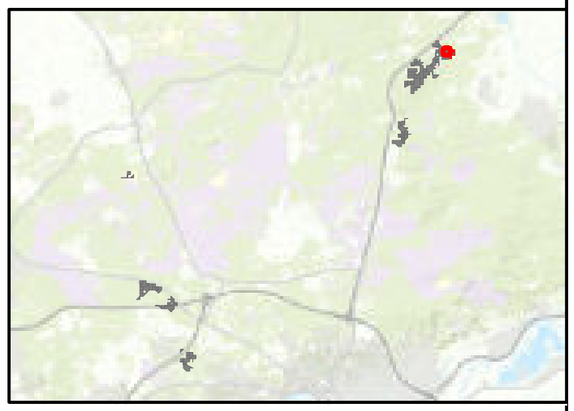

Regionale ligging schaal 1:300.000

N

Maten in meters, tenzij anders vermeld
Diameters in millimeters, tenzijanders vermeld
Hoogtematen in meters t.o.v. N.A.P., tenzij anders vermeld
Ligging bestaande kabels en leidingen ter indicatie ingetekend

Wijz.	Datum	Get.	Omschrijving:

Project:
Programma Natuur: Verwijderen opslag Zuid Veluwe en IJsselvallei

Opdrachtgever:
Natuurmonumenten

Omschrijving:
Aanduiding zoekgebieden - opslag verwijderen (details)

rps MAKING COMPLEX EASY
Landschap en natuur
Holenweg Utrecht 40
3528 BP Utrecht, The Netherlands
T +31 88 - 99 04 800
W www.rps.nl

Projectnummer:	633-ADV250203.021
Projectleider:	Adinda Crans
Auteur:	Jaap van Soest
Fase:	Bestek
Logo opdrachtgever:	

Formaat:	A3
Schaal	1:750
Status:	Definitief
Datum:	28-3-2025
Blad:	5 van 101
Nummer: 633-ADV250203.021-002-21	Wijz:

© Ontwerp rps Eerste Nederland, Overheid en Natuur, Eerste Nederland, Community Map Contributors

Legenda

Categorie

- Verwijderen Grove den (uitzondering 1)
- Verwijderen grote diameters Lariks en Douglas (uitzondering 2)
- Verwijderen grote diameters Lariks (uitzondering 3)
- Verwijderen exoten loofhout
- Verwijderen exoten naaldhout
- Verwijderen exoten loofhout en naaldhout
- Vakken buiten selectie

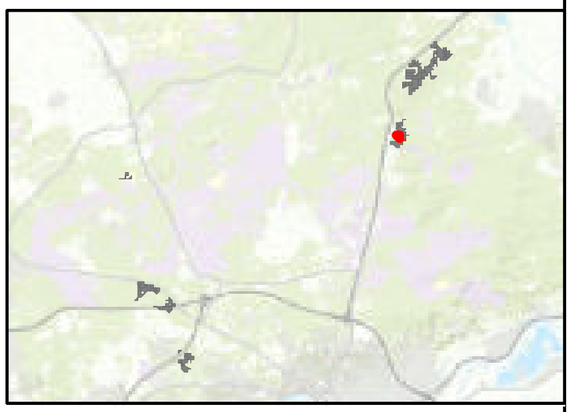

Regionale ligging schaal 1:300.000

N

Maten in meters, tenzij anders vermeld
Diameters in millimeters, tenzijanders vermeld
Hoogtematen in meters t.o.v. N.A.P., tenzij anders vermeld
Ligging bestaande kabels en leidingen ter indcatie ingetekend

Wijz.	Datum	Get.	Omschrijving

Project
Programma Natuur: Verwijderen opslag Zuid Veluwe en IJsselvallei

Opdrachtgever:
Natuurmonumenten

Omschrijving:
Aanduiding zoekgebieden - opslag verwijderen (details)

rps MAKING COMPLEX EASY
Landschap en natuur
Holsmaelaan 40
3528 BP Utrecht, The Netherlands
T +31 88 - 99 04 800
W www.rps.nl

Projectnummer: 633-ADV250203.021
Projectleider: Adinda Crans
Auteur: Jaap van Soest
Fase: Bestek
Logo opdrachtgever:

Formaat: A3
Schaal: 1:750
Status: Definitief
Datum: 28-3-2025
Blad: 6 van 101
Nummer: 633-ADV250203.021-002-22a
Wijz:

© ontwerpend Eerste Nederland, Overheidsdienst Eerste Nederland. Community Map Contributors

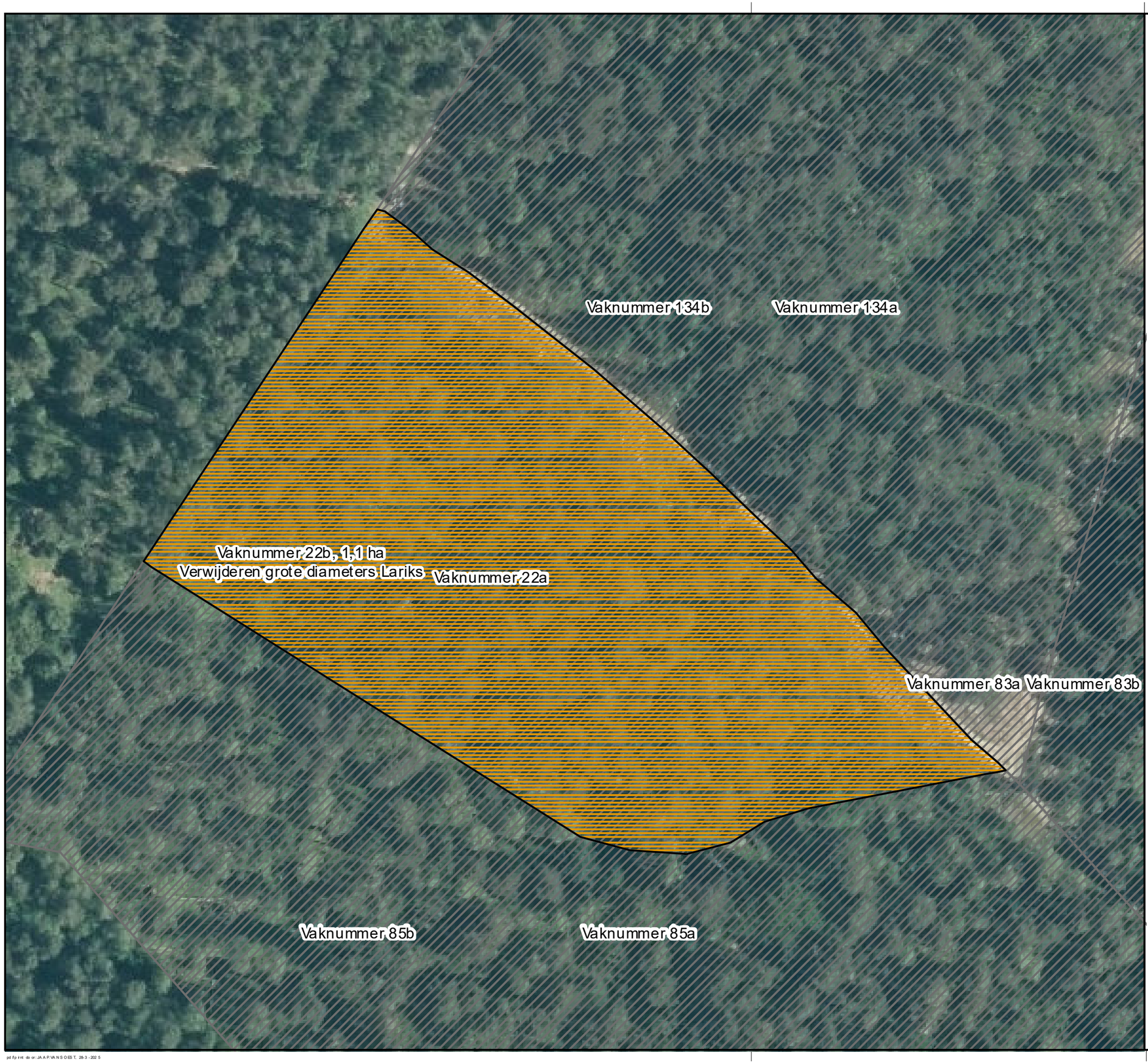

Legenda

Categorie

- Verwijderen Grove den (uitzondering 1)
- Verwijderen grote diameters Lariks en Douglas (uitzondering 2)
- Verwijderen grote diameters Lariks (uitzondering 3)
- Verwijderen exoten loofhout
- Verwijderen exoten naaldhout
- Verwijderen exoten loofhout en naaldhout
- Vakken buiten selectie

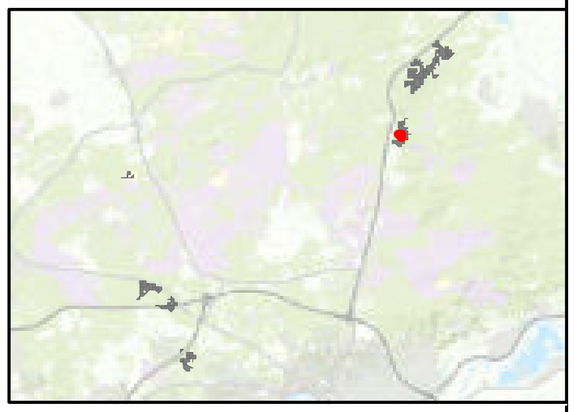

Regionale ligging schaal 1:300.000

N

Maten in meters, tenzij anders vermeld
Diameters in millimeters, tenzijanders vermeld
Hoogtematen in meters t.o.v. N.A.P., tenzij anders vermeld
Ligging bestaande kabels en leidingen tenindicatie ingetekend

Wijz.	Datum	Gek.	Omschrijving:

Project
Programma Natuur: Verwijderen opslag Zuid Veluwe en IJsselvallei

Opdrachtgever:
Natuurmonumenten

Omschrijving:
Aanduiding zoekgebieden - opslag verwijderen (details)

rps MAKING COMPLEX EASY
Landschap en natuur
Rotterdamseweg 183 C
3526 BP Utrecht, The Netherlands
T + 31 88 - 99 04 8 00
W www.rps.nl

Projectnummer: 633-ADV250203.021
Projectleider: Adinda Crans
Auteur: Jaap van Soest
Fase: Bestek
Logo opdrachtgever:

Formaat: A3
Schaal: 1:750
Status: Definitief
Datum: 28-3-2025
Blad: 7 van 101
Nummer: 633-ADV250203.021-002-22b
Wijz.

© Ordnance Survey Netherland, Joint Topographic Institute Netherland, Community Map Contributors

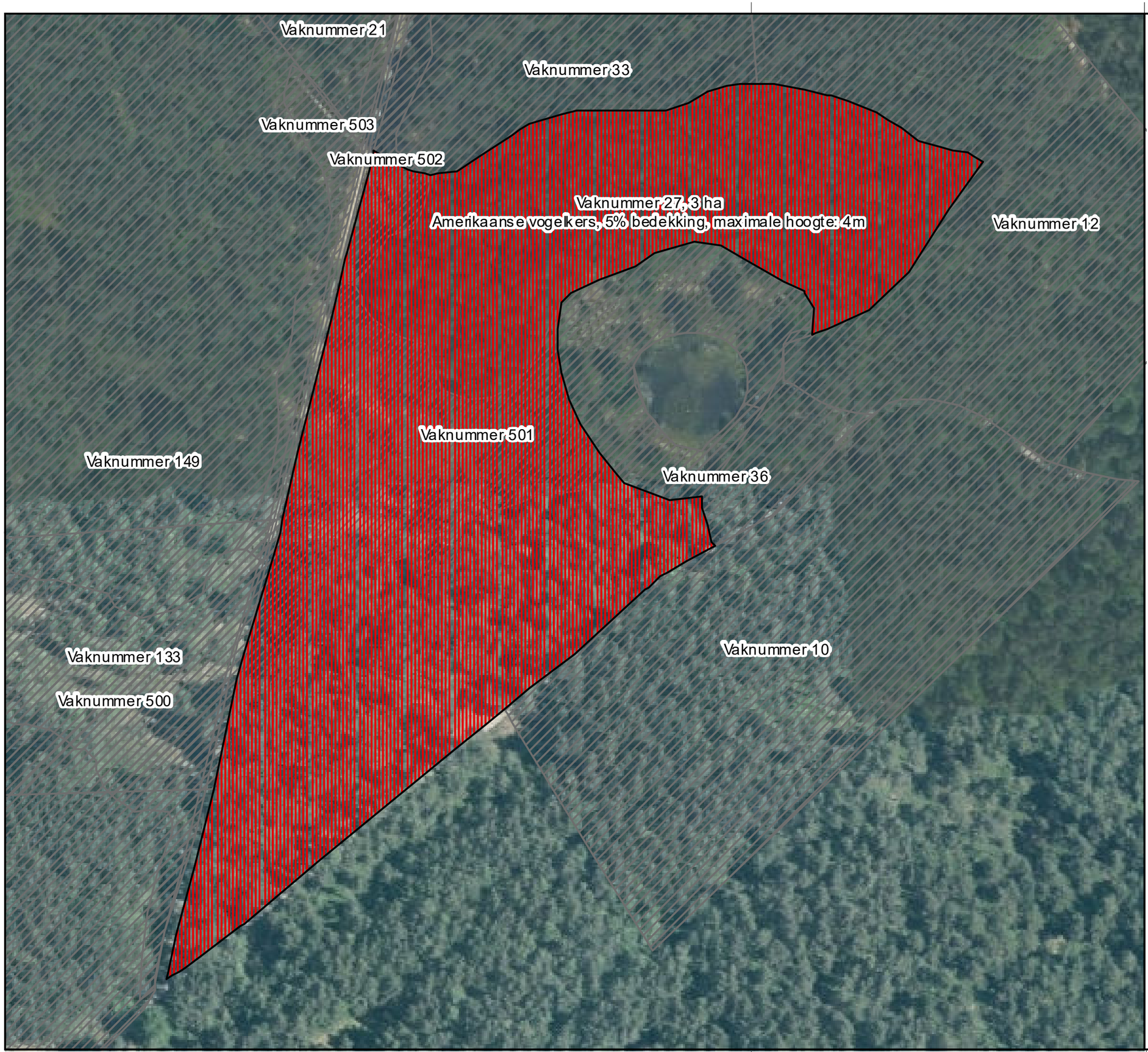

Legenda

Categorie

- Verwijderen Grove den (uitzondering 1)
- Verwijderen grote diameters Lariks en Douglas (uitzondering 2)
- Verwijderen grote diameters Lariks (uitzondering 3)
- Verwijderen exoten loofhout
- Verwijderen exoten naaldhout
- Verwijderen exoten loofhout en naaldhout
- Vakken buiten selectie

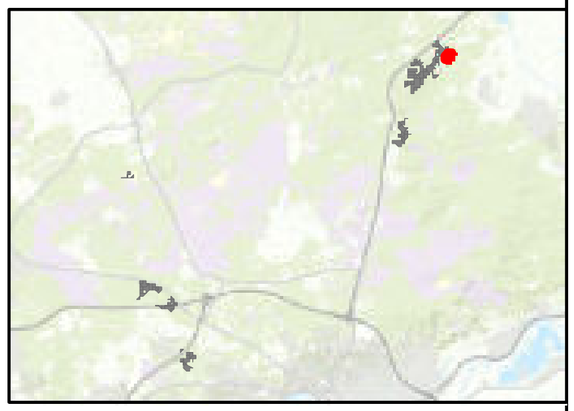

Regionale ligging schaal 1:300.000

N

Maten in meters, tenzij anders vermeld
Diameters in millimeters, tenzijanders vermeld
Hoogtematen in meters t.o.v. N.A.P., tenzij anders vermeld
Ligging bestaande kabels en leidingen ter indicatie ingetekend

Wijz.	Datum	Gct.	Omschrijving:

Project:
Programma Natuur: Verwijderen opslag Zuid Veluwe en IJsselvallei

Opdrachtgever:
Natuurmonumenten

Omschrijving:
Aanduiding zoekgebieden - opslag verwijderen (details)

rps MAKING COMPLEX EASY
Landschap en natuur
Rotterdamseweg 40
3528 BP Utrecht, The Netherlands
T +31 88 - 99 04 800
W www.rps.nl

Projectnummer:	633-ADV250203.021
Projectleider:	Adinda Crans
Auteur:	Jaap van Soest
Fase:	Bestek
Logo opdrachtgever:	

Formaat:	A3
Schaal	1:1.250
Status:	Definitief
Datum:	28-3-2025
Blad:	8 van 101
Nummer: 633-ADV250203.021-002-27	Wijz:

© ontwerp RD Een Nederland boeiend en bloeiend net. Een Nederland. Community Map Contributors

Legenda

Categorie

- Verwijderen Grove den (uitzondering 1)
- Verwijderen grote diameters Lariks en Douglas (uitzondering 2)
- Verwijderen grote diameters Lariks (uitzondering 3)
- Verwijderen exoten loofhout
- Verwijderen exoten naaldhout
- Verwijderen exoten loofhout en naaldhout
- Vakken buiten selectie

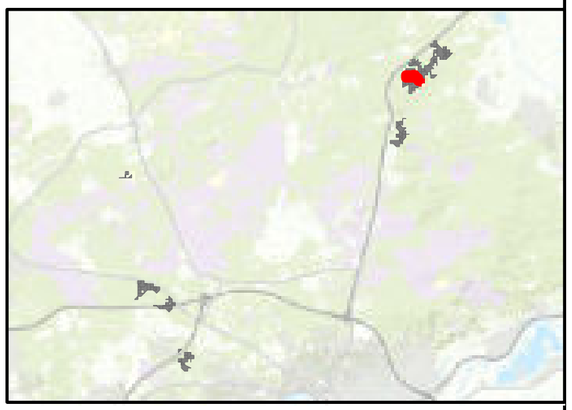

Regionale ligging schaal 1:300.000

N

Maten in meters, tenzij anders vermeld
Diameters in millimeters, tenzijanders vermeld
Hoogtematen in meters t.o.v. N.A.P., tenzij anders vermeld
Ligging bestaande kabels en leidingen ter indicatie ingetekend

Wijz.	Datum	Get.	Omschrijving:

Project:
Programma Natuur: Verwijderen opslag Zuid Veluwe en IJsselvallei

Opdrachtgever:
Natuurmonumenten

Omschrijving:
Aanduiding zoekgebieden - opslag verwijderen (details)

RPS MAKING COMPLEX EASY
Landschap en natuur
Holdmaestlaan 4 0
3528 BP Utrecht, The Netherlands
t +31 88 - 99 04 8 00
W www.rps.nl

Projectnummer: 633-ADV250203.021
Projectleider: Adinda Crans
Auteur: Jaap van Soest
Fase: Bestek
Logo opdrachtgever:

Formaat: A3
Schaal: 1:2.750
Status: Definitief
Datum: 28-3-2025
Blad: 9 van 101
Nummer: 633-ADV250203.021-002-28
Wijz.:

© Ontwerpend Ecologisch Nederland, Dataleverantie: Esri Nederland, Community Map Contributors

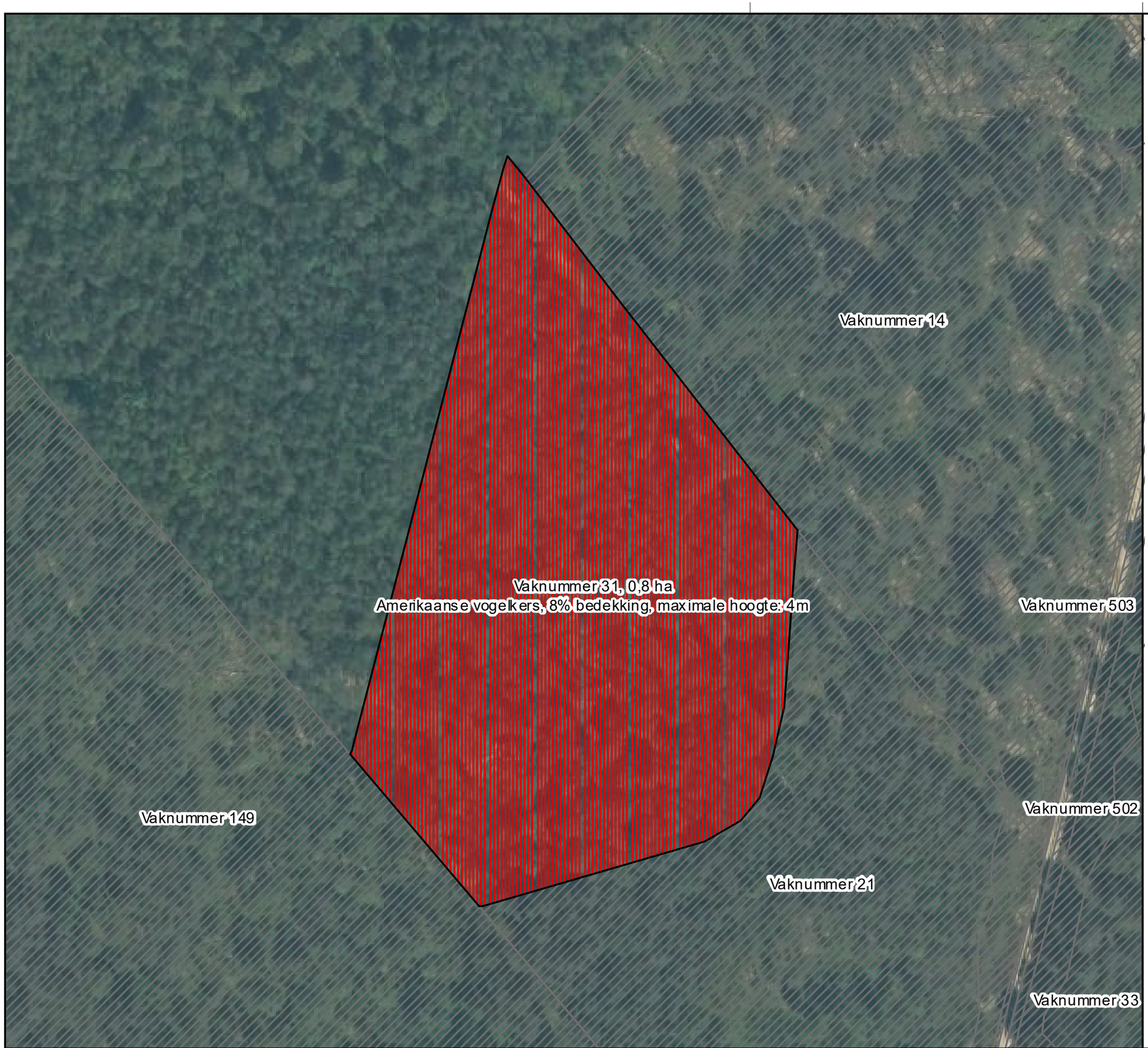

Legenda

Categorie

- Verwijderen Grove den (uitzondering 1)
- Verwijderen grote diameters Lariks en Douglas (uitzondering 2)
- Verwijderen grote diameters Lariks (uitzondering 3)
- Verwijderen exoten loofhout
- Verwijderen exoten naaldhout
- Verwijderen exoten loofhout en naaldhout
- Vakken buiten selectie

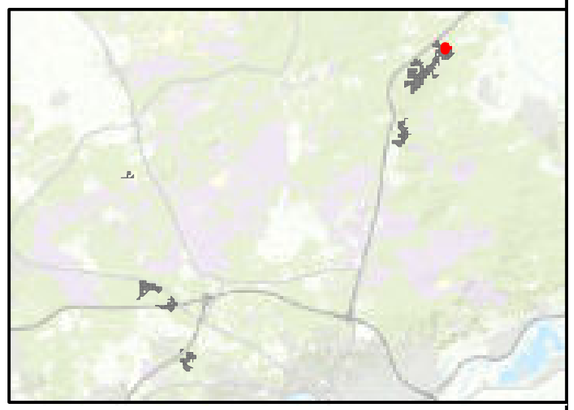

Regionale ligging schaal 1:300.000

N

Maten in meters, tenzij anders vermeld
Diameters in millimeters, tenzijanders vermeld
Hoogtematen in meters t.o.v. N.A.P., tenzij anders vermeld
Ligging bestaande kabels en leidingen ter indicatie ingetekend

Wijz.	Datum	Get.	Omschrijving

Project
Programma Natuur: Verwijderen opslag Zuid Veluwe en IJsselvallei

Opdrachtgever:
Natuurmonumenten

Omschrijving:
Aanduiding zoekgebieden - opslag verwijderen (details)

RPS MAKING COMPLEX EASY
Landschap en natuur
Holenmaestraat 40
3528 BP Utrecht, The Netherlands
T +31 88 - 99 04 800
W www.rps.nl

Projectnummer: 633-ADV250203.021
Projectleider: Adinda Crans
Auteur: Jaap van Soest
Fase: Bestek
Logo opdrachtgever:

Formaat: A3
Schaal: 1:750
Status: Definitief
Datum: 28-3-2025
Blad: 10 van 101
Nummer: 633-ADV250203.021-002-31
Wijz.:

© Ontwerpend Ecologisch Nederland, Dataleverantie: Esri Nederland, Community Map Contributors

Legenda

Categorie

- Verwijderen Grove den (uitzondering 1)
- Verwijderen grote diameters Lariks en Douglas (uitzondering 2)
- Verwijderen grote diameters Lariks (uitzondering 3)
- Verwijderen exoten loofhout
- Verwijderen exoten naaldhout
- Verwijderen exoten loofhout en naaldhout
- Vakken buiten selectie

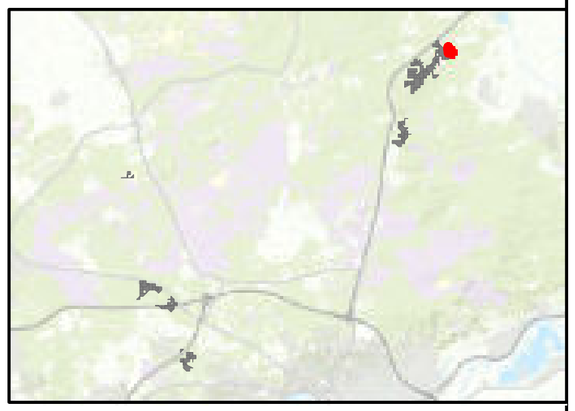

Regionale ligging schaal 1:300.000

N

Maten in meters, tenzij anders vermeld
Diameters in millimeters, tenzijanders vermeld
Hoogtematen in meters t.o.v. N.A.P., tenzij anders vermeld
Ligging bestaande kabels en leidingen ter indcatie ingetekend

Wijz.	Datum	Get.	Omschrijving:

Project:
Programma Natuur: Verwijderen opslag Zuid Veluwe en IJsselvallei

Opdrachtgever:
Natuurmonumenten

Omschrijving:
Aanduiding zoekgebieden - opslag verwijderen (details)

rps MAKING COMPLEX EASY
Landschap en natuur
Holenmeeustraat 10
3528 BP Utrecht, The Netherlands
T +31 88 - 99 04 800
W www.rps.nl

Projectnummer:	633-ADV250203.021
Projectleider:	Adinda Crans
Auteur:	Jaap van Soest
Fase:	Bestek
Logo opdrachtgever:	

Formaat:	A3
Schaal	1:1.250
Status:	Definitief
Datum:	28-3-2025
Blad:	11 van 101
Nummer:	633-ADV250203.021-002-33
Wijz:	

© Ondergrond: Esri Nederland, basemap: Esri Nederland, Community Map Contributors

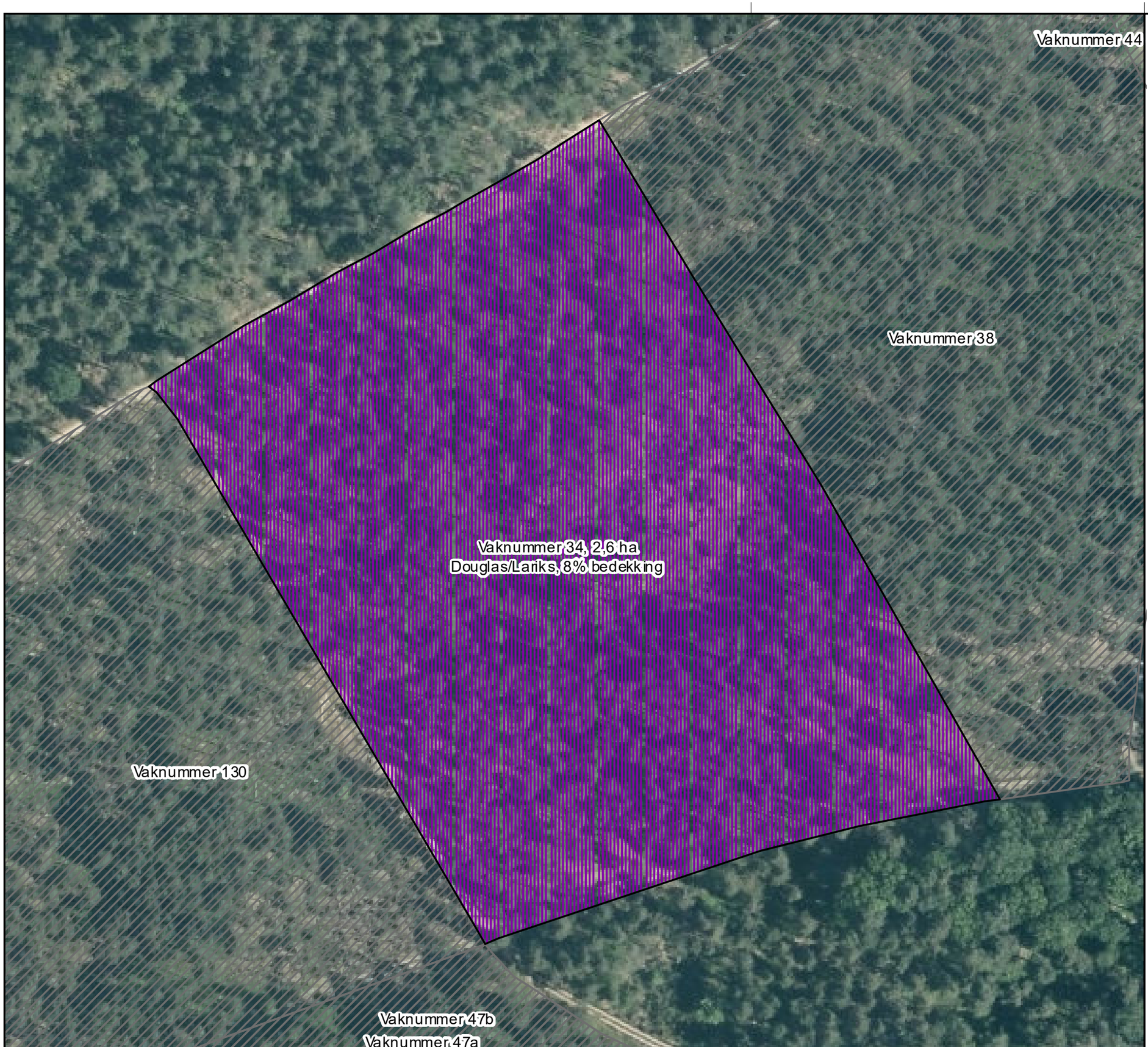

Legenda

Categorie

- Verwijderen Grove den (uitzondering 1)
- Verwijderen grote diameters Lariks en Douglas (uitzondering 2)
- Verwijderen grote diameters Lariks (uitzondering 3)
- Verwijderen exoten loofhout
- Verwijderen exoten naaldhout
- Verwijderen exoten loofhout en naaldhout
- Vakken buiten selectie

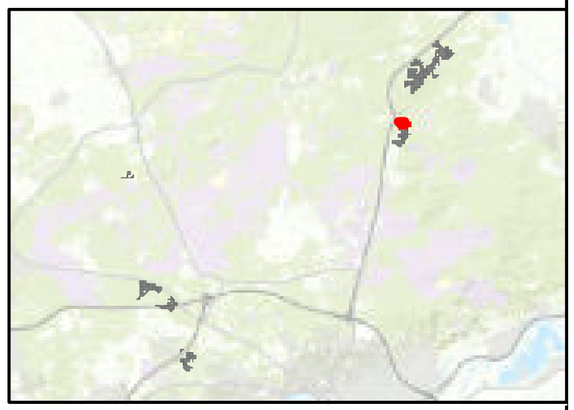

Regionale ligging schaal 1:300.000

N

Maten in meters, tenzij anders vermeld
Diameters in millimeters, tenzijanders vermeld
Hoogtematen in meters t.o.v. N.A.P., tenzij anders vermeld
Ligging bestaande kabels en leidingen ter indicatie ingetekend

Wijz.	Datum	Get.	Omschrijving:

Project:
Programma Natuur: Verwijderen opslag Zuid Veluwe en IJsselvallei

Opdrachtgever:
Natuurmonumenten

Omschrijving:
Aanduiding zoekgebieden - opslag verwijderen (details)

rps MAKING COMPLEX EASY
Landschap en natuur
Holmaestraat 40
3528 BP Utrecht, The Netherlands
+ 31 88 - 99 04 900
www.rps.nl

Projectnummer: 633-ADV250203.021
Projectleider: Adinda Crans
Auteur: Jaap van Soest
Fase: Bestek
Logo opdrachtgever:

Formaat: A3
Schaal: 1:1.000
Status: Definitief
Datum: 28-3-2025
Blad: 12 van 101
Nummer: 633-ADV250203.021-002-34
Wijz.:

© Cartogeo.nl, Esri Nederland, Dutch Cadastral Office, Esri Nederland, Community Map Contributors

pdf print door: JAAP.VANSOEST, 28-3-2025

Q:\GGIS\Projecten\633-ADV250203.021\03_Werkdossier\03_GIS\Geodata\633-ADV250203.021-002 - Detailkaartjes opslag verwijderen 2025 v2.mxd

Legenda

Categorie

- Verwijderen Grove den (uitzondering 1)
- Verwijderen grote diameters Lariks en Douglas (uitzondering 2)
- Verwijderen grote diameters Lariks (uitzondering 3)
- Verwijderen exoten loofhout
- Verwijderen exoten naaldhout
- Verwijderen exoten loofhout en naaldhout
- Vakken buiten selectie

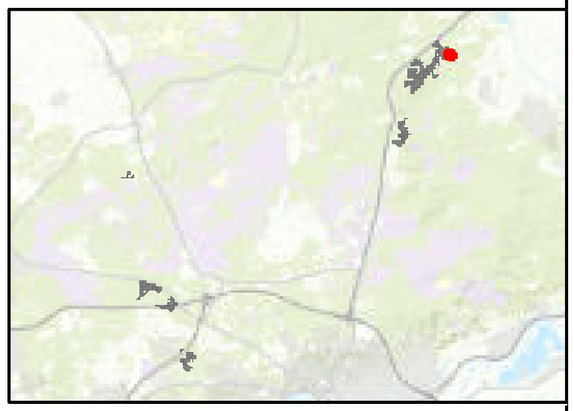

Regionale ligging schaal 1:300.000

N

Maten in meters, tenzij anders vermeld
Diameters in millimeters, tenzijanders vermeld
Hoogtematen in meters t.o.v. N.A.P., tenzij anders vermeld
Ligging bestaande kabels en leidingen ter indcatie ingetekend

Wijz.	Datum	Get.	Omschrijving:

Project:
Programma Natuur: Verwijderen opslag Zuid Veluwe en IJsselvallei

Opdrachtgever:
Natuurmonumenten

Omschrijving:
Aanduiding zoekgebieden - opslag verwijderen (details)

RPS MAKING COMPLEX EASY
Landschap en natuur
Holmes ustlaan 410
3526 BP Utrecht, The Netherlands
T +31 88 - 99 04 800
W www.rps.nl

Projectnummer:	633-ADV250203.021
Projectleider:	Adinda Crans
Auteur:	Jaap van Soest
Fase:	Bestek
Logo opdrachtgever:	

Formaat:	A3
Schaal	1:500
Status:	Definitief
Datum:	28-3-2025
Blad:	13 van 101
Nummer:	633-ADV250203.021-002-36
Wijz:	

© Ondergrond: Esri Nederland, Swisstopo, Esri Nederland, Community Map Contributors

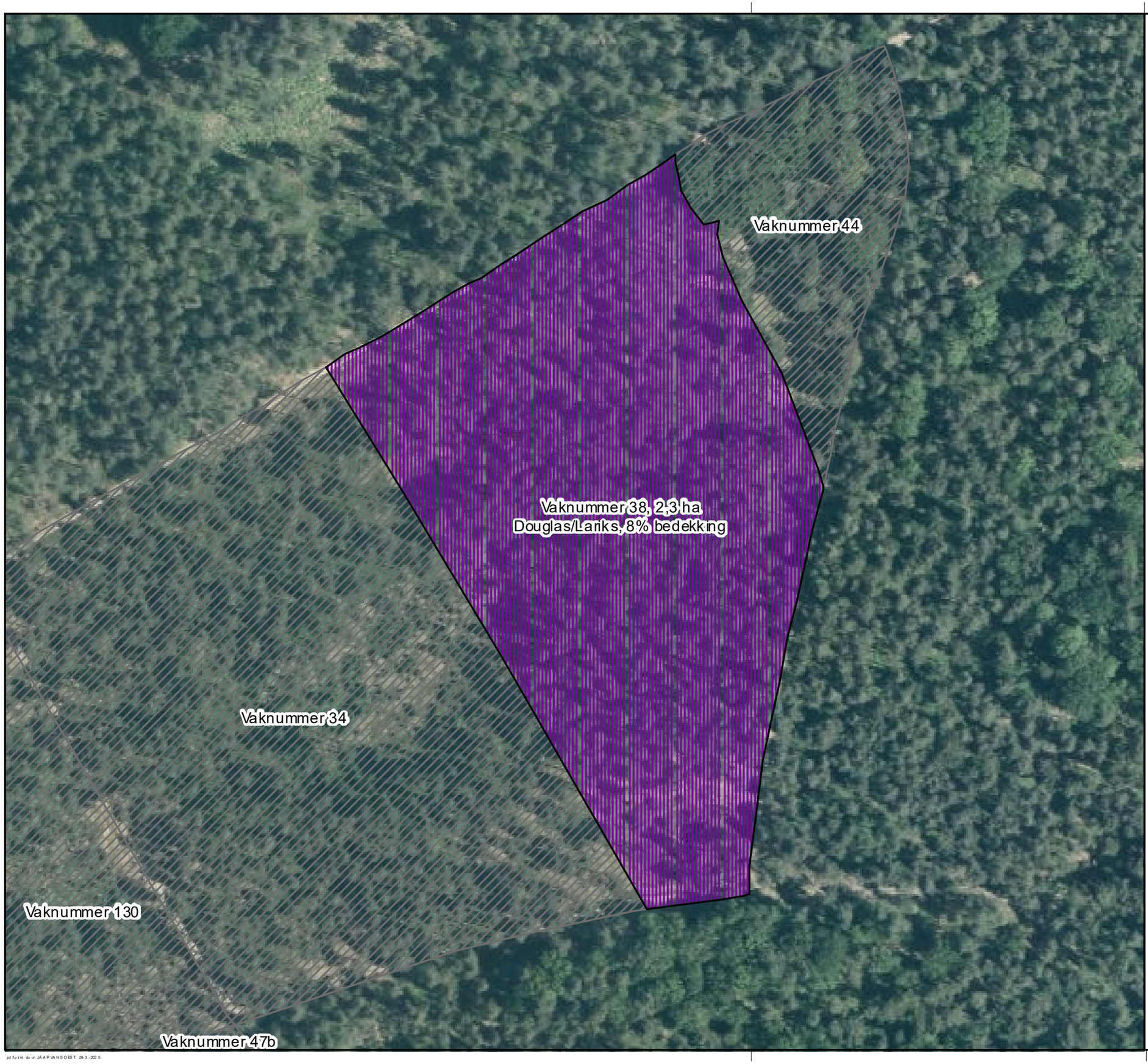

Legenda

Categorie

- Verwijderen Grove den (uitzondering 1)
- Verwijderen grote diameters Lariks en Douglas (uitzondering 2)
- Verwijderen grote diameters Lariks (uitzondering 3)
- Verwijderen exoten loofhout
- Verwijderen exoten naaldhout
- Verwijderen exoten loofhout en naaldhout
- Vakken buiten selectie

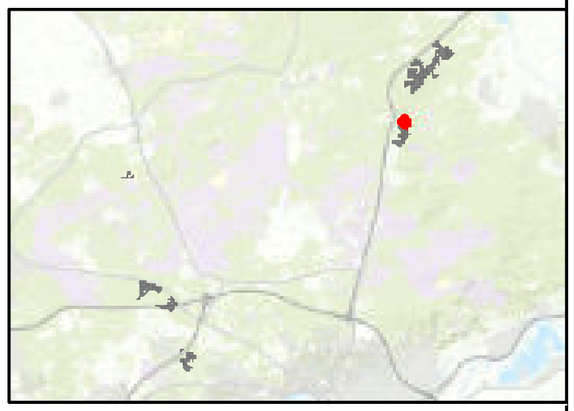

Regionale ligging schaal 1:300.000

Maten in meters, tenzij anders vermeld
Diameters in millimeters, tenzijanders vermeld
Hoogtematen in meters t.o.v. N.A.P., tenzij anders vermeld
Ligging bestaande kabels en leidingen ter indcatie ingetekend

N

Wijz.	Datum	Get.	Omschrijving

Project
Programma Natuur: Verwijderen opslag Zuid Veluwe en IJsselvallei

Opdrachtgever:
Natuurmonumenten

Omschrijving:
Aanduiding zoekgebieden - opslag verwijderen (details)

rps MAKING COMPLEX EASY
Landschap en natuur
Holmes laan 410
3528 BP Utrecht, The Netherlands
T +31 88 - 99 04 800
W www.rps.nl

Projectnummer: 633-ADV250203.021
Projectleider: Adinda Crans
Auteur: Jaap van Soest
Fase: Bestek
Logo opdrachtgever:

Formaat: A3
Schaal: 1:1.250
Status: Definitief
Datum: 28-3-2025
Blad: 14 van 101
Nummer: 633-ADV250203.021-002-38
Wijz:

© ondergrond: Esri Nederland, Dienst Geoinformatie, Esri Nederland, Community Map Contributors

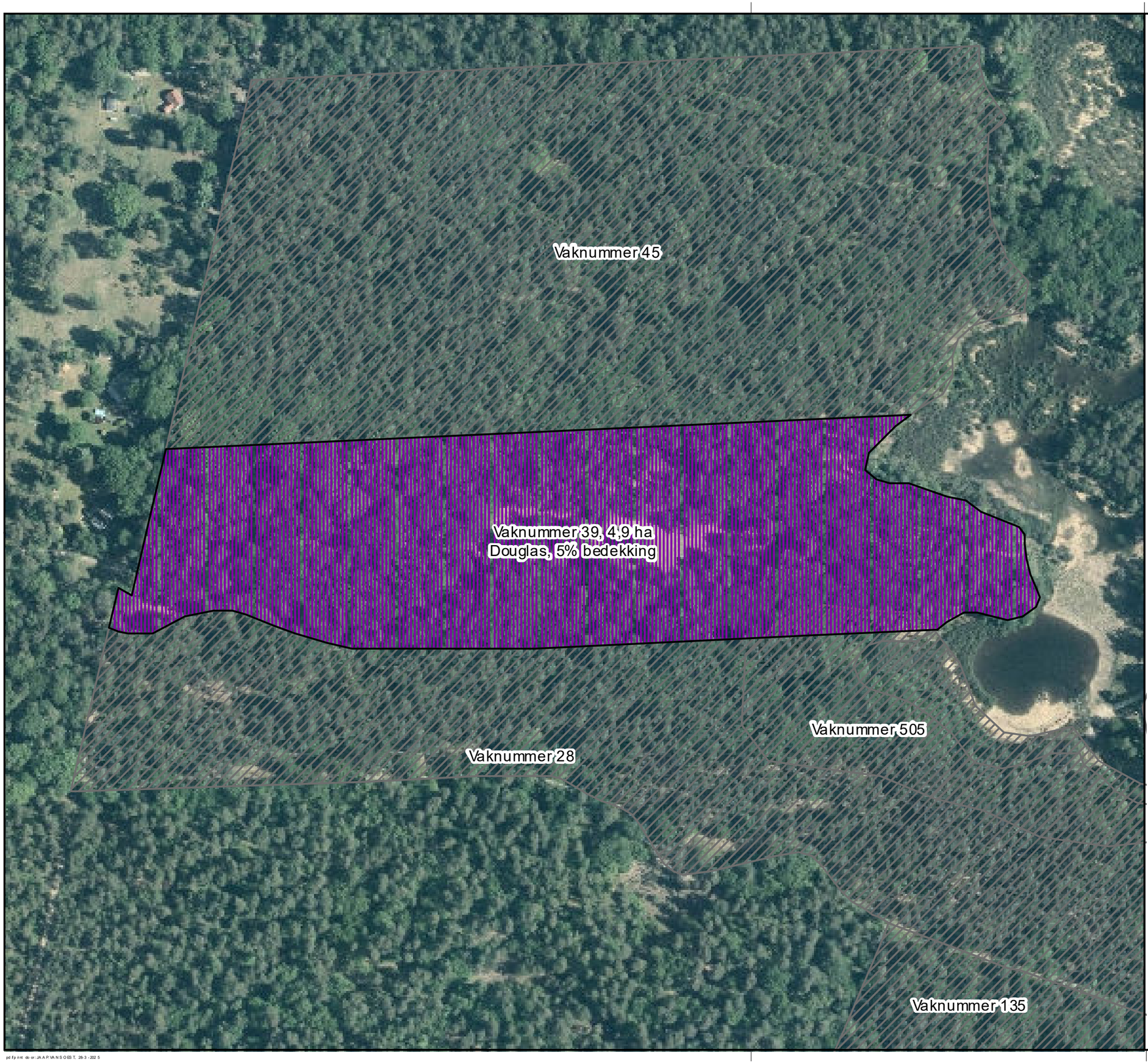

Legenda

Categorie

- Verwijderen Grove den (uitzondering 1)
- Verwijderen grote diameters Lariks en Douglas (uitzondering 2)
- Verwijderen grote diameters Lariks (uitzondering 3)
- Verwijderen exoten loofhout
- Verwijderen exoten naaldhout
- Verwijderen exoten loofhout en naaldhout
- Vakken buiten selectie

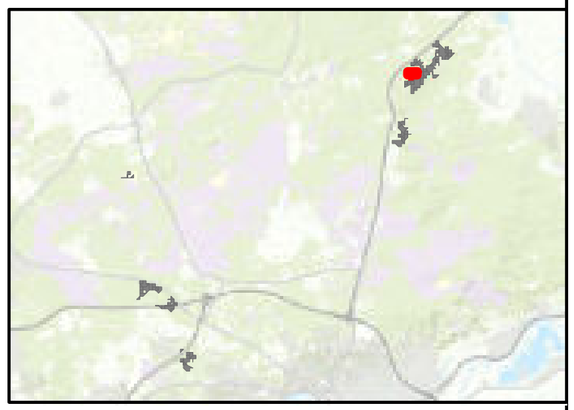

Regionale ligging schaal 1:300.000

N

Maten in meters, tenzij anders vermeld
Diameters in millimeters, tenzijanders vermeld
Hoogtematen in meters t.o.v. N.A.P., tenzij anders vermeld
ligging bestaande kabels en leidingen ter indcatie ingetekend

Wijz.	Datum	Get.	Omschrijving:

Project:
Programma Natuur: Verwijderen opslag Zuid Veluwe en IJsselvallei

Opdrachtgever:
Natuurmonumenten

Omschrijving:
Aanduiding zoekgebieden - opslag verwijderen (details)

rps MAKING COMPLEX EASY
Landschap en natuur
Rotterdamseweg 40
3528 BP Utrecht, The Netherlands
T + 31 88 - 99 04 800
W www.rps.nl

Projectnummer: 633-ADV250203.021
Projectleider: Adinda Crans
Auteur: Jaap van Soest
Fase: Bestek
Logo opdrachtgever:

Formaat: A3
Schaal: 1:2.000
Status: Definitief
Datum: 28-3-2025
Blad: 15 van 101
Nummer: 633-ADV250203.021-002-39
Wijz.:

© Grondgrid Eerste Nederland, Zweeds Bureau van de Eerste Nederlandse Community Map Contributors

Legenda

Categorie

- Verwijderen Grove den (uitzondering 1)
- Verwijderen grote diameters Lariks en Douglas (uitzondering 2)
- Verwijderen grote diameters Lariks (uitzondering 3)
- Verwijderen exoten loofhout
- Verwijderen exoten naaldhout
- Verwijderen exoten loofhout en naaldhout
- Vakken buiten selectie

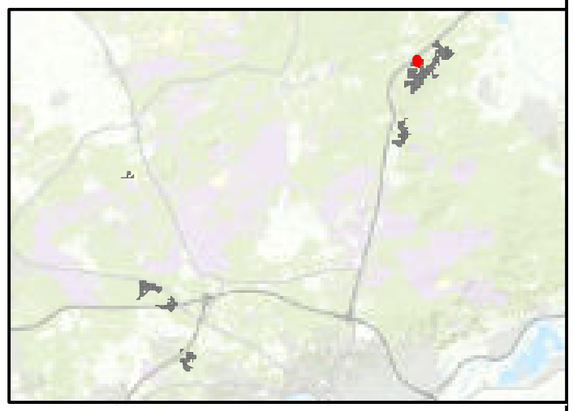

Regionale ligging schaal 1:300.000

Maten in meters, tenzij anders vermeld
Diameters in millimeters, tenzijanders vermeld
Hoogtematen in meters t.o.v. N.A.P., tenzij anders vermeld
Ligging bestaande kabels en leidingen ter indicatie ingetekend

N

Wijz.	Datum	Get.	Omschrijving:

Project:
Programma Natuur: Verwijderen opslag Zuid Veluwe en IJsselvallei

Opdrachtgever:
Natuurmonumenten

Omschrijving:
Aanduiding zoekgebieden - opslag verwijderen (details)

rps MAKING COMPLEX EASY
Landschap en natuur
Holsmeerstraat 40
3528 BP Utrecht, The Netherlands
t +31 88 - 99 04 800
W www.rps.nl

Projectnummer:	633-ADV250203.021
Projectleider:	Adinda Crans
Auteur:	Jaap van Soest
Fase:	Bestek
Logo opdrachtgever:	

Formaat:	A3
Schaal	1:1.000
Status:	Definitief
Datum:	28-3-2025
Blad:	16 van 101
Nummer: 633-ADV250203.021-002-42	Wijz:

© Ontwerpgroep Eerlnederland, bestemmerlaan 1, Eerlnederland. Community Map Contributors

Legenda

Categorie

- Verwijderen Grove den (uitzondering 1)
- Verwijderen grote diameters Lariks en Douglas (uitzondering 2)
- Verwijderen grote diameters Lariks (uitzondering 3)
- Verwijderen exoten loofhout
- Verwijderen exoten naaldhout
- Verwijderen exoten loofhout en naaldhout
- Vakken buiten selectie

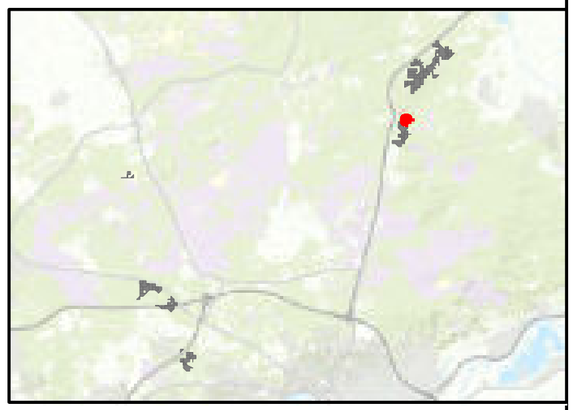

Regionale ligging schaal 1:300.000

Maten in meters, tenzij anders vermeld
Diameters in millimeters, tenzijanders vermeld
Hoogtematen in meters t.o.v. N.A.P., tenzij anders vermeld
Ligging bestaande kabels en leidingen ter indicatie ingetekend

N

Wijz.	Datum	Get.	Omschrijving:

Project:
Programma Natuur: Verwijderen opslag Zuid Veluwe en IJsselvallei

Opdrachtgever:
Natuurmonumenten

Omschrijving:
Aanduiding zoekgebieden - opslag verwijderen (details)

rps MAKING COMPLEX EASY
Landschap en natuur
Prof. Emanuelstraat 4 0
3528 BP Utrecht, The Netherlands
T +31 88 - 99 04 9 00
W www.rps.nl

Projectnummer: 633-ADV250203.021
Projectleider: Adinda Crans
Auteur: Jaap van Soest
Fase: Bestek
Logo opdrachtgever:

Formaat: A3
Schaal: 1:750
Status: Definitief
Datum: 28-3-2025
Blad: 17 van 101
Nummer: 633-ADV250203.021-002-44
Wijz.:

© Ontwerpend Ecologisch Nederland, Dienst Landelijk Gebied, Community Map Contributors

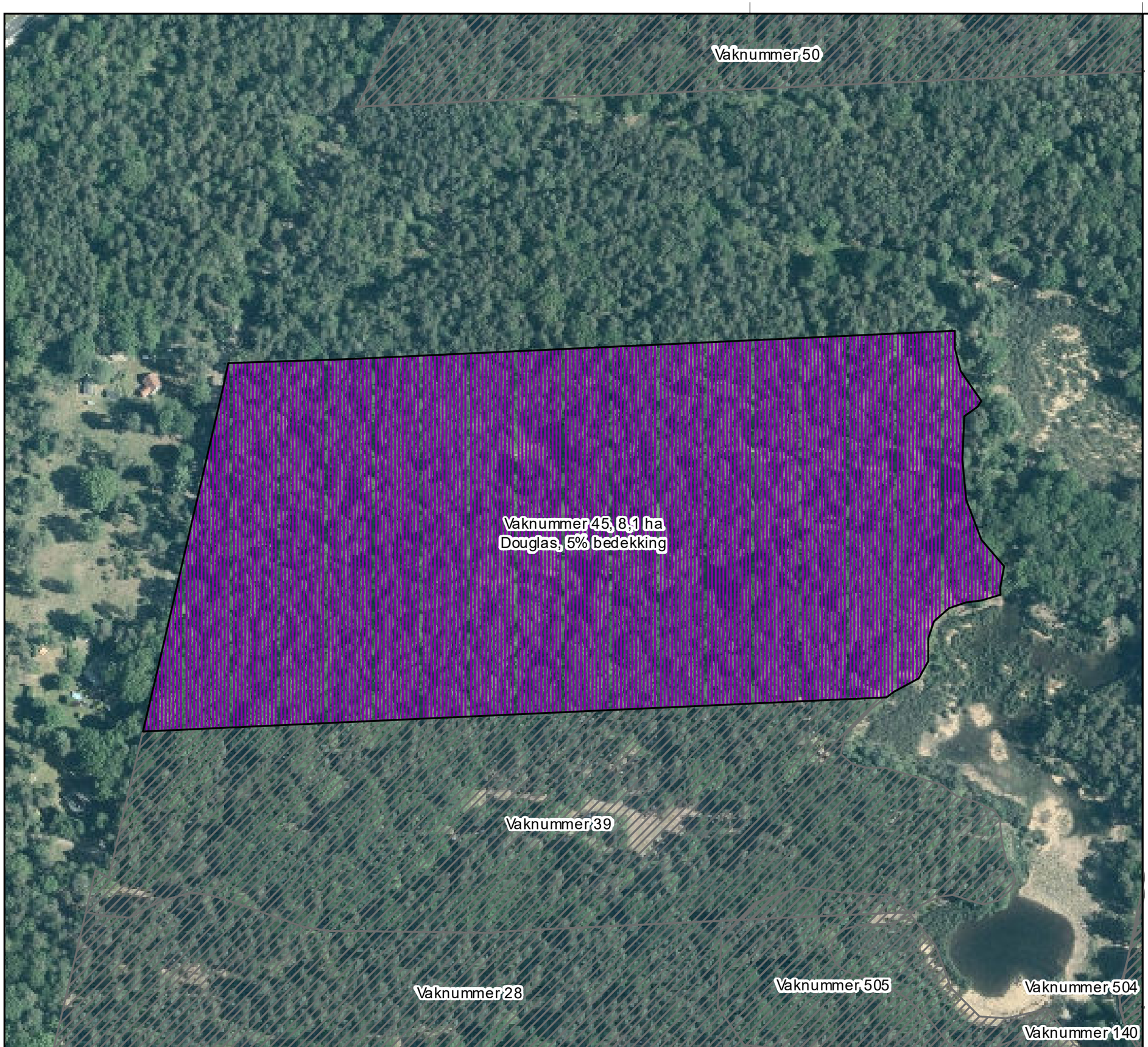

Legenda

Categorie

- Verwijderen Grove den (uitzondering 1)
- Verwijderen grote diameters Lariks en Douglas (uitzondering 2)
- Verwijderen grote diameters Lariks (uitzondering 3)
- Verwijderen exoten loofhout
- Verwijderen exoten naaldhout
- Verwijderen exoten loofhout en naaldhout
- Vakken buiten selectie

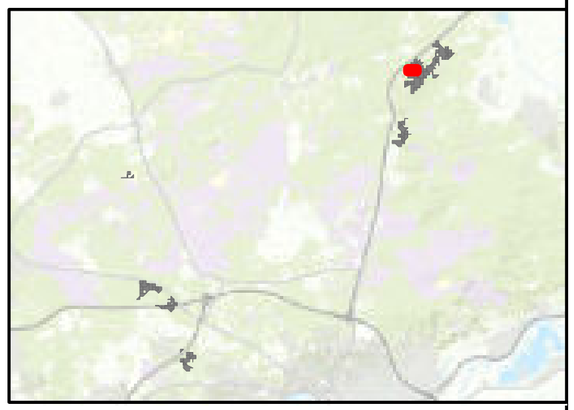

Regionale ligging schaal 1:300.000

N

Maten in meters, tenzij anders vermeld
Diameters in millimeters, tenzijanders vermeld
Hoogtematen in meters t.o.v. N.A.P., tenzij anders vermeld
Ligging bestaande kabels en leidingen ter indicatie ingetekend

Wijz.	Datum	Get.	Omschrijving

Project
Programma Natuur: Verwijderen opslag Zuid Veluwe en IJsselvallei

Opdrachtgever:
Natuurmonumenten

Omschrijving:
Aanduiding zoekgebieden - opslag verwijderen (details)

rps MAKING COMPLEX EASY
Landschap en natuur
Holmes ustlaan 4 0
3528 BP Utrecht, The Netherlands
+ 31 88 - 99 04 8 00
W www.rps.nl

Projectnummer:	633-ADV250203.021
Projectleider:	Adinda Crans
Auteur:	Jaap van Soest
Fase:	Bestek
Logo opdrachtgever:	

Formaat:	A3
Schaal	1:2.000
Status:	Definitief
Datum:	28-3-2025
Blad:	18 van 101
Nummer:	633-ADV250203.021-002-45
Wijz:	

© Ontwerpend Ex Nederland, Dutch derivative Ex Nederland - Community Map Contributors

Legenda

Categorie

- Verwijderen Grove den (uitzondering 1)
- Verwijderen grote diameters Lariks en Douglas (uitzondering 2)
- Verwijderen grote diameters Lariks (uitzondering 3)
- Verwijderen exoten loofhout
- Verwijderen exoten naaldhout
- Verwijderen exoten loofhout en naaldhout
- Vakken buiten selectie

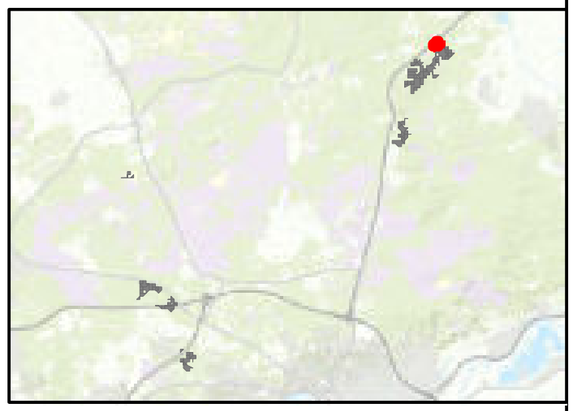

Regionale ligging schaal 1:300.000

N

Maten in meters, tenzij anders vermeld
Diameters in millimeters, tenzijanders vermeld
Hoogtematen in meters t.o.v. N.A.P., tenzij anders vermeld
Ligging bestaande kabels en leidingen ter indicatie ingetekend

Wijz.	Datum	Get.	Omschrijving

Project
Programma Natuur: Verwijderen opslag Zuid Veluwe en IJsselvallei

Opdrachtgever:
Natuurmonumenten

Omschrijving:
Aanduiding zoekgebieden - opslag verwijderen (details)

MAKING COMPLEX EASY
Landschap en natuur
Holenmaestraat 40
3528 BP Utrecht, The Netherlands
+ 31 88 - 99 04 800
Www.rps.nl

Projectnummer: 633-ADV250203.021
Projectleider: Adinda Crans
Auteur: Jaap van Soest
Fase: Bestek
Logo opdrachtgever:

Formaat: A3
Schaal: 1:1.750
Status: Definitief
Datum: 28-3-2025
Blad: 19 van 101
Nummer: 633-ADV250203.021-002-46
Wijz.:

© Ontwerpend Ecologisch Nederland, Dataleverancier: Esri Nederland, Community Map Contributors

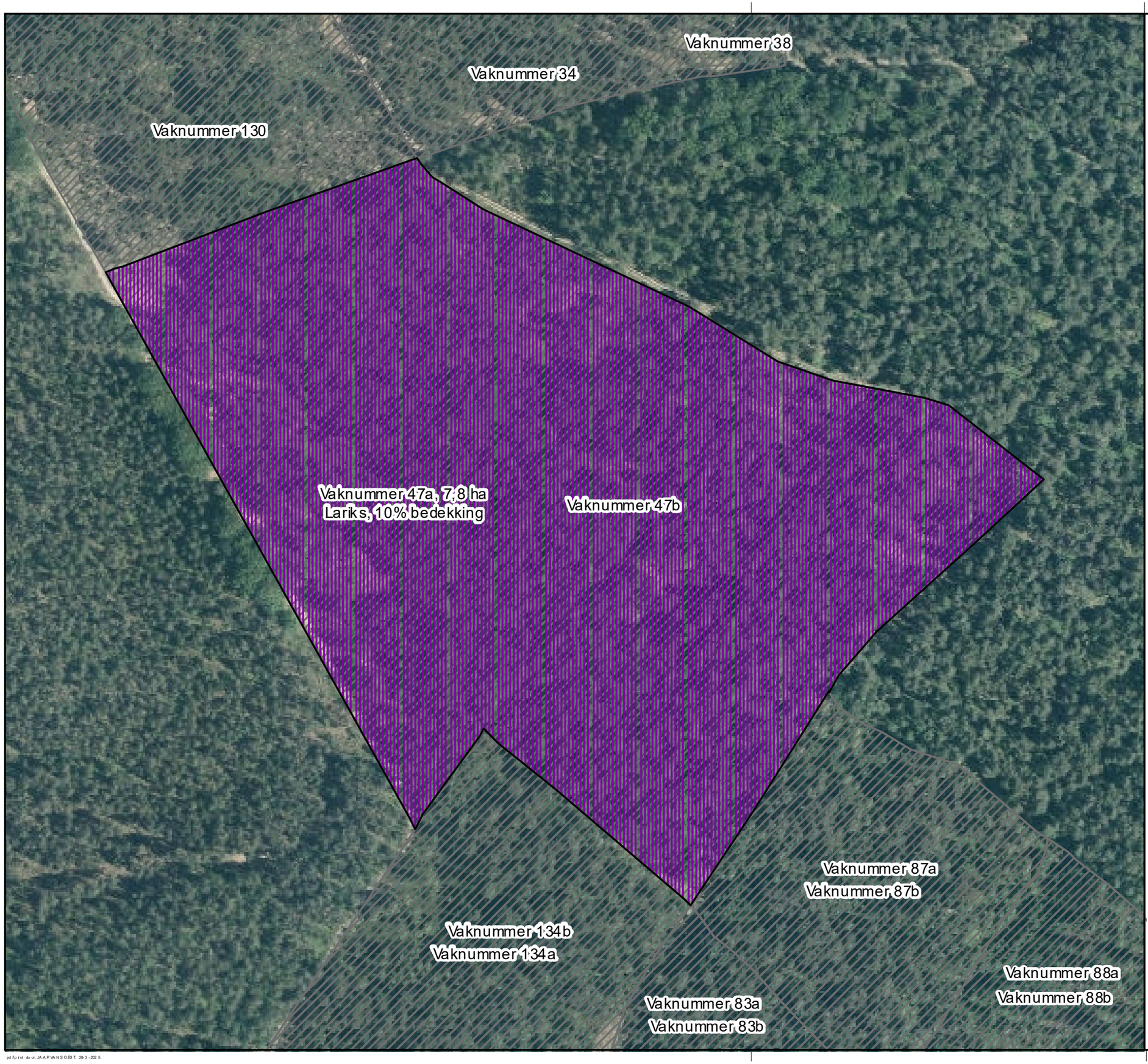

~~Legenda~~

Categorie

- Verwijderen Grove den (uitzondering 1)
- Verwijderen grote diameters Lariks en Douglas (uitzondering 2)
- Verwijderen grote diameters Lariks (uitzondering 3)
- Verwijderen exoten loofhout
- Verwijderen exoten naaldhout
- Verwijderen exoten loofhout en naaldhout
- Vakken buiten selectie

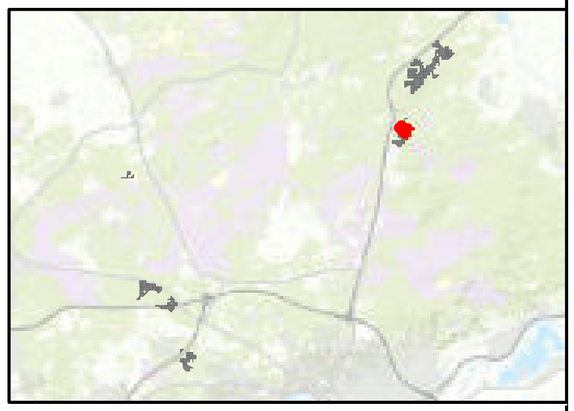

Regionale ligging schaal 1:300.000

Maten in meters, tenzij anders vermeld
Diameters in millimeters, tenzijanders vermeld
Hoogtematen in meters t.o.v. N.A.P., tenzij anders vermeld
Ligging bestaande kabels en leidingen ter indicatie ingetekend

N

Wijz.	Datum	Get.	Omschrijving:

Project:
Programma Natuur: Verwijderen opslag Zuid Veluwe en IJsselvallei

Opdrachtgever:
Natuurmonumenten

Omschrijving:
Aanduiding zoekgebieden - opslag verwijderen (details)

rps MAKING COMPLEX EASY
Landschap en natuur
Holenmeestersteen 40
3528 BP Utrecht, The Netherlands
T +31 88 - 99 04 800
W www.rps.nl

Projectnummer:	633-ADV250203.021
Projectleider:	Adinda Crans
Auteur:	Jaap van Soest
Fase:	Bestek
Logo opdrachtgever:	

Formaat:	A3
Schaal	1:1.750
Status:	Definitief
Datum:	28-3-2025
Blad:	20 van 101
Nummer:	633-ADV250203.021-002-47a
Wijz:	

© ontdegeest Ecologie Nederland, Boerenkamerlaan 1, Ede Nederland, Community Map Contributors

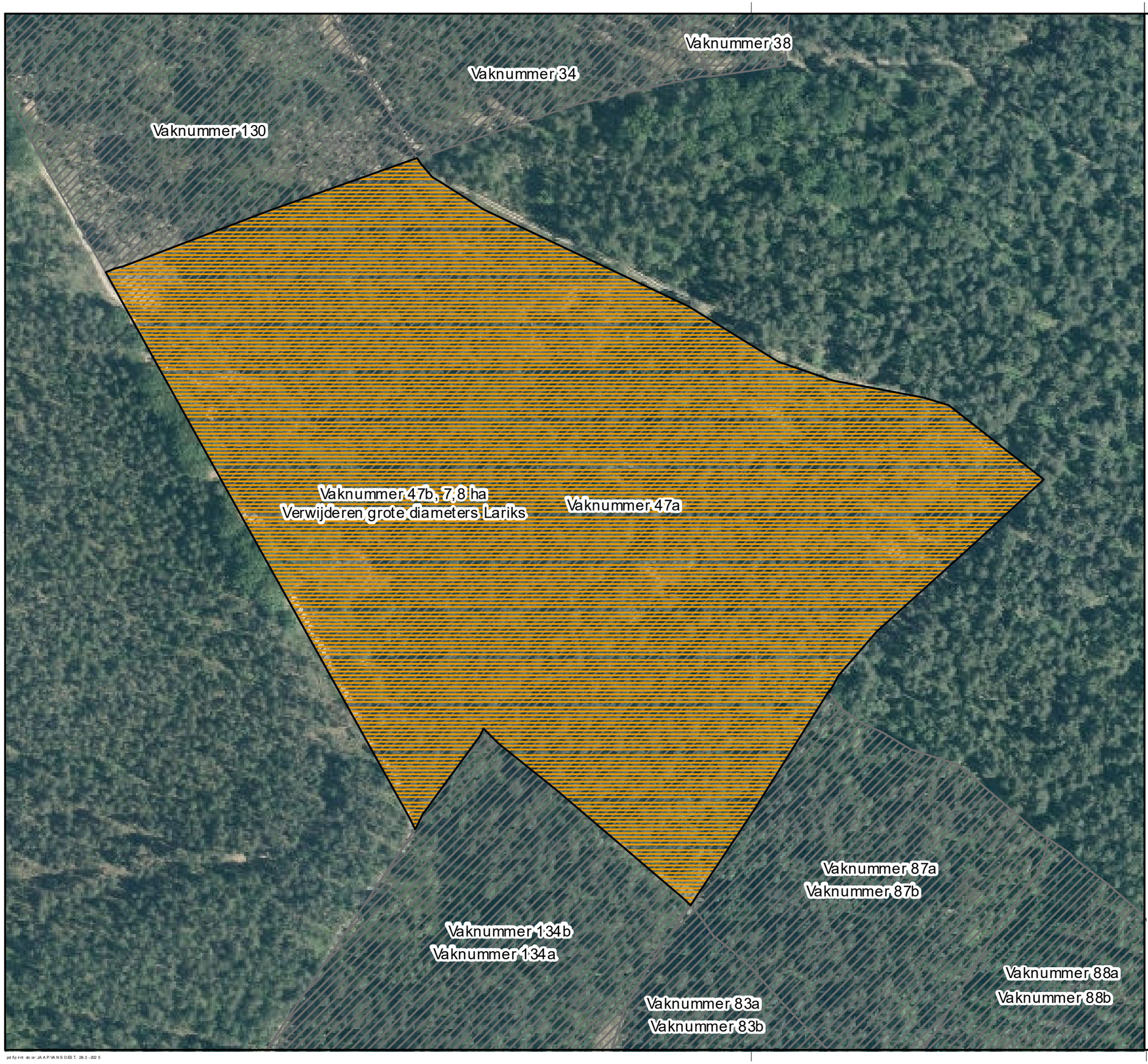

Legenda

Categorie

- Verwijderen Grove den (uitzondering 1)
- Verwijderen grote diameters Lariks en Douglas (uitzondering 2)
- Verwijderen grote diameters Lariks (uitzondering 3)
- Verwijderen exoten loofhout
- Verwijderen exoten naaldhout
- Verwijderen exoten loofhout en naaldhout
- Vakken buiten selectie

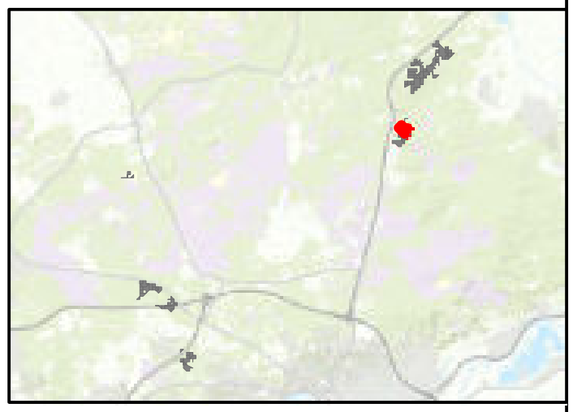

Regionale ligging schaal 1:300.000

N

Maten in meters, tenzij anders vermeld
Diameters in millimeters, tenzijanders vermeld
Hoogtematen in meters t.o.v. N.A.P., tenzij anders vermeld
Ligging bestaande kabels en leidingen ter indcatie ingetekend

Wijz.	Datum	Get.	Omschrijving

Project
Programma Natuur: Verwijderen opslag Zuid Veluwe en IJsselvallei

Opdrachtgever:
Natuurmonumenten

Omschrijving:
Aanduiding zoekgebieden - opslag verwijderen (details)

RPS MAKING COMPLEX EASY
Landschap en natuur
Holmes laan 4 0
3528 BP Utrecht, The Netherlands
T +31 88 - 99 04 8 00
Www.rps.nl

Projectnummer: 633-ADV250203.021
Projectleider: Adinda Crans
Auteur: Jaap van Soest
Fase: Bestek
Logo opdrachtgever:

Formaat: A3
Schaal: 1:1.750
Status: Definitief
Datum: 28-3-2025
Blad: 21 van 101
Nummer: 633-ADV250203.021-002-47b
Wijz.:

© Omslagend Eerste Nederland, Dwebbelaerlaan, Eerste Nederland. Community Map Contributors

Legenda

Categorie

- Verwijderen Grove den (uitzondering 1)
- Verwijderen grote diameters Lariks en Douglas (uitzondering 2)
- Verwijderen grote diameters Lariks (uitzondering 3)
- Verwijderen exoten loofhout
- Verwijderen exoten naaldhout
- Verwijderen exoten loofhout en naaldhout
- Vakken buiten selectie

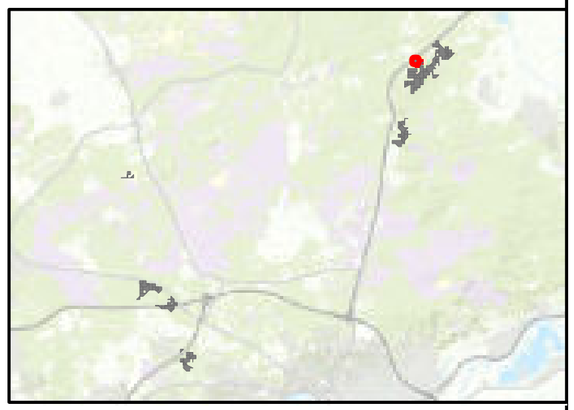

Regionale ligging schaal 1:300.000

N

Maten in meters, tenzij anders vermeld
Diameters in millimeters, tenzijanders vermeld
Hoogtematen in meters t.o.v. N.A.P., tenzij anders vermeld
Ligging bestaande kabels en leidingen ter indcatie ingetekend

Wijz.	Datum	Get.	Omschrijving:

Project
Programma Natuur: Verwijderen opslag Zuid Veluwe en IJsselvallei

Opdrachtgever:
Natuurmonumenten

Omschrijving:
Aanduiding zoekgebieden - opslag verwijderen (details)

rps MAKING COMPLEX EASY
Landschap en natuur
Holmenestraat 40
3528 BP Utrecht, The Netherlands
T +31 88 - 99 04 900
W www.rps.nl

Projectnummer: 633-ADV250203.021
Projectleider: Adinda Crans
Auteur: Jaap van Soest
Fase: Bestek
Logo opdrachtgever:

Formaat: A3
Schaal: 1:750
Status: Definitief
Datum: 28-3-2025
Blad: 22 van 101
Nummer: 633-ADV250203.021-002-49
Wijz.:

© Ontwerpend Ecologisch Nederland, Overheidsterrein Ecologisch Nederland, Community Map Contributors

Legenda

Categorie

- Verwijderen Grove den (uitzondering 1)
- Verwijderen grote diameters Lariks en Douglas (uitzondering 2)
- Verwijderen grote diameters Lariks (uitzondering 3)
- Verwijderen exoten loofhout
- Verwijderen exoten naaldhout
- Verwijderen exoten loofhout en naaldhout
- Vakken buiten selectie

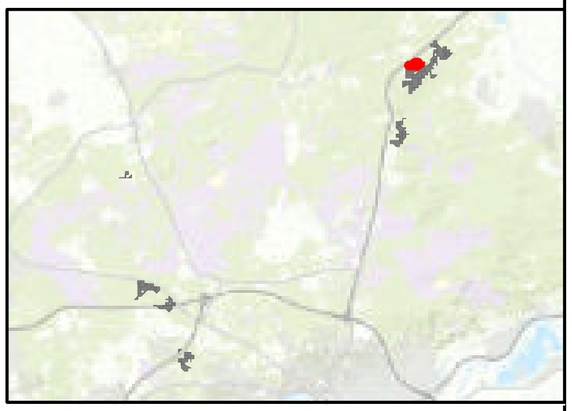

Regionale ligging schaal 1:300.000

N

Maten in meters, tenzij anders vermeld
Diameters in millimeters, tenzijanders vermeld
Hoogtematen in meters t.o.v. N.A.P., tenzij anders vermeld
Ligging bestaande kabels en leidingen tbv indicatie ingetekend

Wijz.	Datum	Get.	Omschrijving

Project
Programma Natuur: Verwijderen opslag Zuid Veluwe en IJsselvallei

Opdrachtgever:
Natuurmonumenten

Omschrijving:
Aanduiding zoekgebieden - opslag verwijderen (details)

RPS MAKING COMPLEX EASY
Landschap en natuur
Holtenaelsestraat 4 0
3528 BP Utrecht, The Netherlands
T +31 88 - 99 04 8 00
W www.rps.nl

Projectnummer: 633-ADV250203.021
Projectleider: Adinda Crans
Auteur: Jaap van Soest
Fase: Bestek
Logo opdrachtgever:

Formaat: A3
Schaal: 1:2.250
Status: Definitief
Datum: 28-3-2025
Blad: 23 van 101
Nummer: 633-ADV250203.021-002-50
Wijz.:

© Ontwerpend Ecologisch Nederland, Overheidsdienst Ecologisch Nederland. Community Map Contributors

pdf print door: JAAP.VANSOEST, 28-3-2025

Q:\GGIS\Projecten\633-ADV250203.021\03_Werkdocs\103.05_GIS\Geodata\633-ADV250203.021-002-2 - Detailkaartjes opslag verwijderen 2025 v2.mxd

Legenda

Categorie

- Verwijderen Grove den (uitzondering 1)
- Verwijderen grote diameters Lariks en Douglas (uitzondering 2)
- Verwijderen grote diameters Lariks (uitzondering 3)
- Verwijderen exoten loofhout
- Verwijderen exoten naaldhout
- Verwijderen exoten loofhout en naaldhout
- Vakken buiten selectie

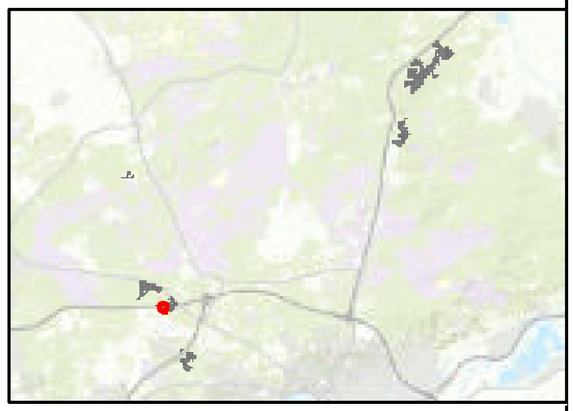

Regionale ligging schaal 1:300.000

N

Maten in meters, tenzij anders vermeld
Diameters in millimeters, tenzijanders vermeld
Hoogtematen in meters t.o.v. N.A.P., tenzij anders vermeld
Ligging bestaande kabels en leidingen ter indcatie ingetekend

Wijz.	Datum	Get.	Omschrijving

Project:
Programma Natuur: Verwijderen opslag Zuid Veluwe en IJsselvallei

Opdrachtgever:
Natuurmonumenten

Omschrijving:
Aanduiding zoekgebieden - opslag verwijderen (details)

RPS MAKING COMPLEX EASY
Landschap en natuur
Holtenseweg 40
3628 BP Utrecht, The Netherlands
T +31 88 - 99 04 800
W www.rps.nl

Projectnummer: 633-ADV250203.021
Projectleider: Adinda Crans
Auteur: Jaap van Soest
Fase: Bestek
Logo opdrachtgever:

Formaat: A3
Schaal: 1:500
Status: Definitief
Datum: 28-3-2025
Blad: 24 van 101
Nummer: 633-ADV250203.021-002-51
Wijz.:

© Ontwerp met Esri Nederland's beste dienst aan het Esri Nederland Community Map Contributors

Legenda

Categorie

- Verwijderen Grove den (uitzondering 1)
- Verwijderen grote diameters Lariks en Douglas (uitzondering 2)
- Verwijderen grote diameters Lariks (uitzondering 3)
- Verwijderen exoten loofhout
- Verwijderen exoten naaldhout
- Verwijderen exoten loofhout en naaldhout
- Vakken buiten selectie

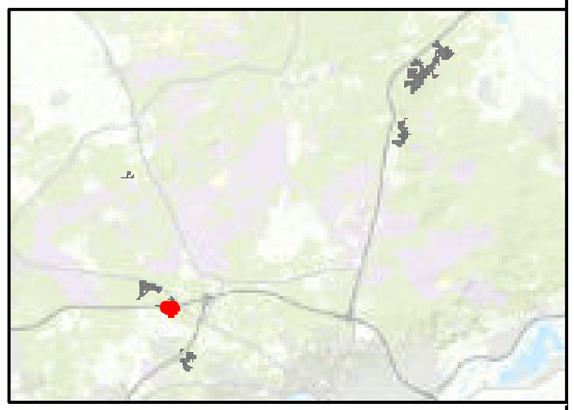

Regionale ligging schaal 1:300.000

N

Maten in meters, tenzij anders vermeld
Diameters in millimeters, tenzijanders vermeld
Hoogtematen in meters t.o.v. N.A.P., tenzij anders vermeld
Ligging bestaande kabels en leidingen ter indicatie ingetekend

Wijz.	Datum	Get.	Omschrijving

Project
Programma Natuur: Verwijderen opslag Zuid Veluwe en IJsselvallei

Opdrachtgever:
Natuurmonumenten

Omschrijving:
Aanduiding zoekgebieden - opslag verwijderen (details)

RPS MAKING COMPLEX EASY
Landschap en natuur
Holenmaestlaan 40
3528 BP Utrecht, The Netherlands
+ 31 88 - 99 04 800
www.rps.nl

Projectnummer:	633-ADV250203.021
Projectleider:	Adinda Crans
Auteur:	Jaap van Soest
Fase:	Bestek
Logo opdrachtgever:	

Formaat:	A3
Schaal	1:1.750
Status:	Definitief
Datum:	28-3-2025
Blad:	25 van 101
Nummer:	633-ADV250203.021-002-52
Wijz:	

© Ontwerpend Ecologisch Nederland, Dataleverantie: Esri Nederland Community Map Contributors

Legenda

Categorie

- Verwijderen Grove den (uitzondering 1)
- Verwijderen grote diameters Lariks en Douglas (uitzondering 2)
- Verwijderen grote diameters Lariks (uitzondering 3)
- Verwijderen exoten loofhout
- Verwijderen exoten naaldhout
- Verwijderen exoten loofhout en naaldhout
- Vakken buiten selectie

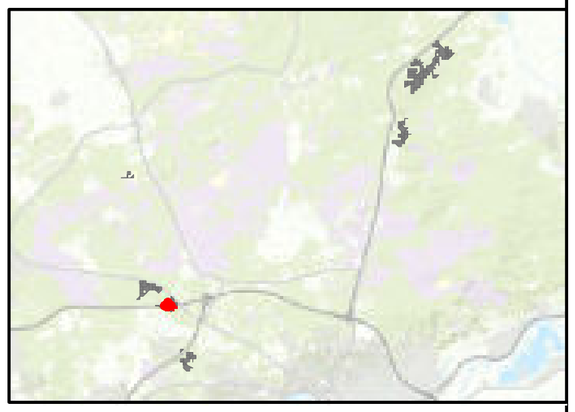

Regionale ligging schaal 1:300.000

N

Maten in meters, tenzij anders vermeld
Diameters in millimeters, tenzijanders vermeld
Hoogtematen in meters t.o.v. N.A.P., tenzij anders vermeld
Ligging bestaande kabels en leidingen ter indicatie ingetekend

Wijz.	Datum	Get.	Omschrijving

Project:
Programma Natuur: Verwijderen opslag Zuid Veluwe en IJsselvallei

Opdrachtgever:
Natuurmonumenten

Omschrijving:
Aanduiding zoekgebieden - opslag verwijderen (details)

rps MAKING COMPLEX EASY
Landschap en natuur
Holmes ustlaan 40
3526 BP Utrecht, The Netherlands
T +31 88 - 99 04 800
W www.rps.nl

Projectnummer:	633-AD V250203.021
Projectleider:	Adinda Crans
Auteur:	Jaap van Soest
Fase:	Bestek
Logo opdrachtgever:	

Formaat:	A3
Schaal	1:750
Status:	Definitief
Datum:	28-3-2025
Blad:	26 van 101
Nummer: 633-ADV250203.021-002-53	Wijz:

© Ontwerp rel: Esri Nederland, Swisstopo, Kadaster, Esri Nederland, Community Map Contributors

Legenda

Categorie

- Verwijderen Grove den (uitzondering 1)
- Verwijderen grote diameters Lariks en Douglas (uitzondering 2)
- Verwijderen grote diameters Lariks (uitzondering 3)
- Verwijderen exoten loofhout
- Verwijderen exoten naaldhout
- Verwijderen exoten loofhout en naaldhout
- Vakken buiten selectie

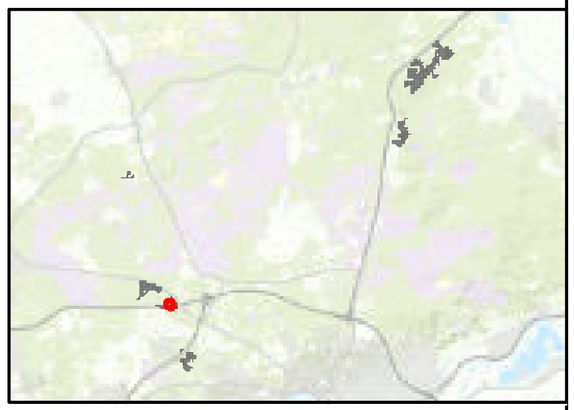

Regionale ligging schaal 1:300.000

N

Maten in meters, tenzij anders vermeld
Diameters in millimeters, tenzijanders vermeld
Hoogtematen in meters t.o.v. N.A.P., tenzij anders vermeld
Ligging bestaande kabels en leidingen ter indicatie ingetekend

Wijz.	Datum	Get.	Omschrijving

Project:
Programma Natuur: Verwijderen opslag Zuid Veluwe en IJsselvallei

Opdrachtgever:
Natuurmonumenten

Omschrijving:
Aanduiding zoekgebieden - opslag verwijderen (details)

RPS MAKING COMPLEX EASY
Landschap en natuur
Holmes laan 40
3526 BP Utrecht, The Netherlands
T +31 88 - 99 04 800
W www.rps.nl

Projectnummer:	633-ADV250203.021
Projectleider:	Adinda Crans
Auteur:	Jaap van Soest
Fase:	Bestek
Logo opdrachtgever:	

Formaat:	A3
Schaal	1:1.000
Status:	Definitief
Datum:	28-3-2025
Blad:	27 van 101
Nummer: 633-ADV250203.021-002-54	Wijz:

© Ondergrond: Esri Nederland, Swisstopo, Esri, HERE, Garmin, FAO, NOAA, USGS, © OpenStreetMap contributors, and the GIS User Community, Map Contributors

Legenda

Categorie

- Verwijderen Grove den (uitzondering 1)
- Verwijderen grote diameters Lariks en Douglas (uitzondering 2)
- Verwijderen grote diameters Lariks (uitzondering 3)
- Verwijderen exoten loofhout
- Verwijderen exoten naaldhout
- Verwijderen exoten loofhout en naaldhout
- Vakken buiten selectie

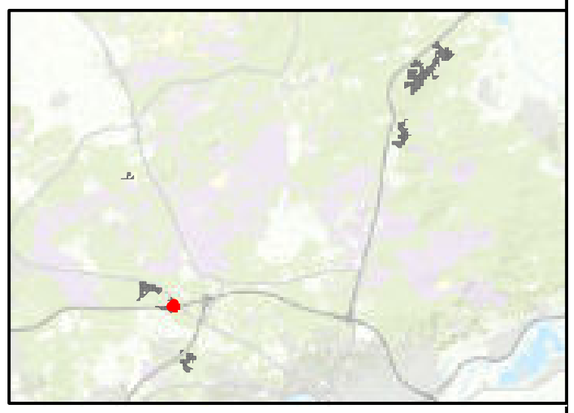

Regionale ligging schaal 1:300.000

N

Maten in meters, tenzij anders vermeld
Diameters in millimeters, tenzijanders vermeld
Hoogtematen in meters t.o.v. N.A.P., tenzij anders vermeld
ligging bestaande kabels en leidingen ter indcatie ingetekend

Wijz.	Datum	Get.	Omschrijving

Project:
Programma Natuur: Verwijderen opslag Zuid Veluwe en IJsselvallei

Opdrachtgever:
Natuurmonumenten

Omschrijving:
Aanduiding zoekgebieden - opslag verwijderen (details)

RPS MAKING COMPLEX EASY
Landschap en natuur
Holtenaestraat 40
3526 BP Utrecht, The Netherlands
T +31 88 - 99 04 800
W www.rps.nl

Projectnummer: 633-ADV250203.021
Projectleider: Adinda Crans
Auteur: Jaap van Soest
Fase: Bestek
Logo opdrachtgever:

Formaat: A3
Schaal: 1:500
Status: Definitief
Datum: 28-3-2025
Blad: 28 van 101
Nummer: 633-ADV250203.021-002-55
Wijz.:

© Omgevingen Eem Nederland, Dowinn Alterra, Rivers Nederland. Community Map Contributors

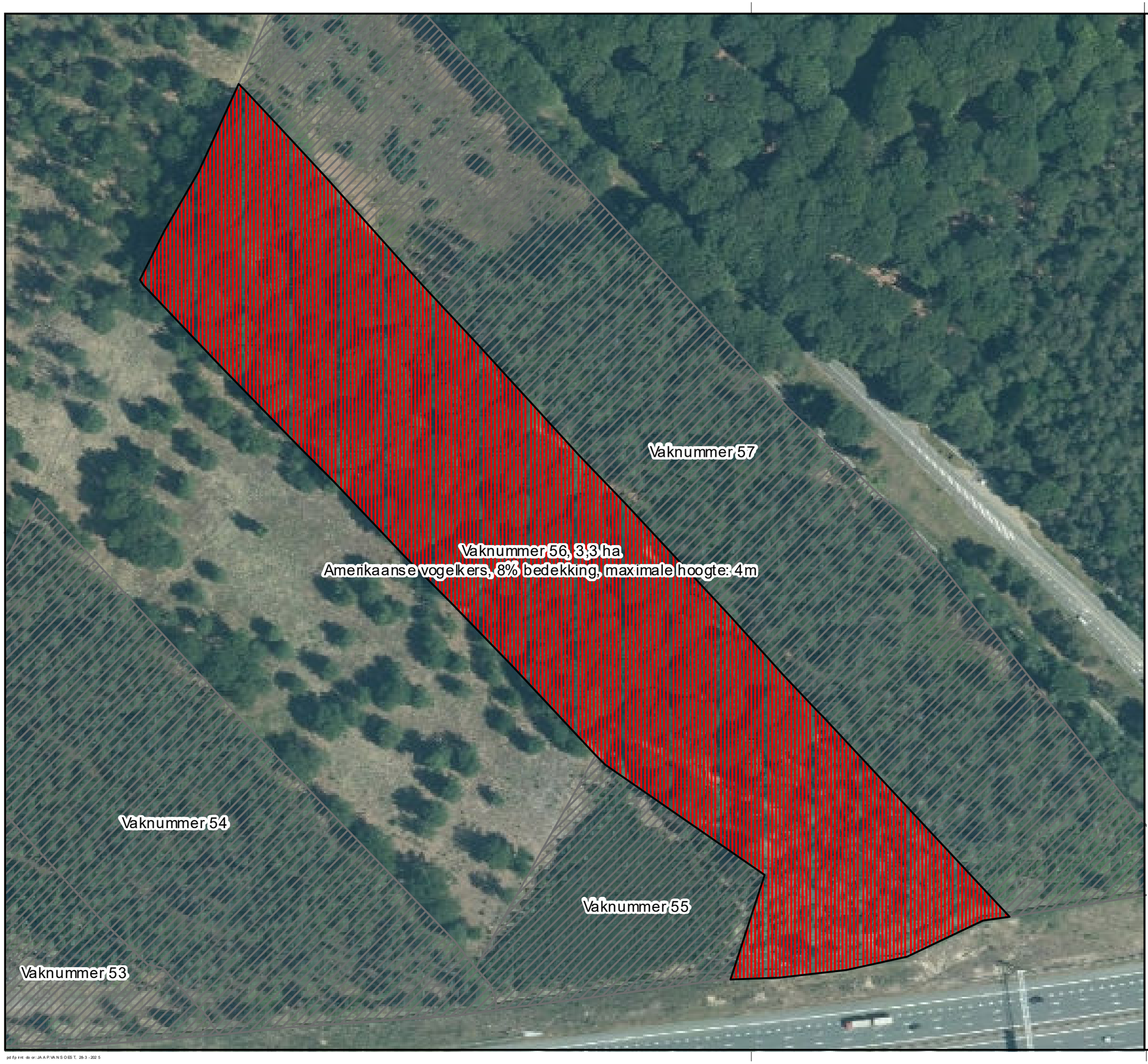

Legenda

Categorie

- Verwijderen Grove den (uitzondering 1)
- Verwijderen grote diameters Lariks en Douglas (uitzondering 2)
- Verwijderen grote diameters Lariks (uitzondering 3)
- Verwijderen exoten loofhout
- Verwijderen exoten naaldhout
- Verwijderen exoten loofhout en naaldhout
- Vakken buiten selectie

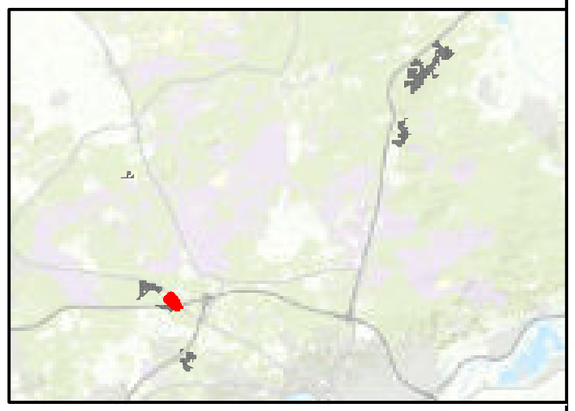

Regionale ligging schaal 1:300.000

N

Maten in meters, tenzij anders vermeld
Diameters in millimeters, tenzijanders vermeld
Hoogtematen in meters t.o.v. N.A.P., tenzij anders vermeld
Ligging bestaande kabels en leidingen ter indicatie ingetekend

Wijz.	Datum	Get.	Omschrijving:

Project:
Programma Natuur: Verwijderen opslag Zuid Veluwe en IJsselvallei

Opdrachtgever:
Natuurmonumenten

Omschrijving:
Aanduiding zoekgebieden - opslag verwijderen (details)

RPS MAKING COMPLEX EASY
Landschap en natuur
Holdermanstraat 40
3526 BP Utrecht, The Netherlands
T +31 88 - 99 04 800
W www.rps.nl

Projectnummer:	633-ADV250203.021
Projectleider:	Adinda Crans
Auteur:	Jaap van Soest
Fase:	Bestek
Logo opdrachtgever:	

Formaat:	A3
Schaal	1:1.500
Status:	Definitief
Datum:	28-3-2025
Blad:	29 van 101
Nummer: 633-ADV250203.021-002-56	Wijz:

© Ondergrond: Esri Nederland, Swisstopo, Esri Nederland, Community Map Contributors

Legenda

Categorie

- Verwijderen Grove den (uitzondering 1)
- Verwijderen grote diameters Lariks en Douglas (uitzondering 2)
- Verwijderen grote diameters Lariks (uitzondering 3)
- Verwijderen exoten loofhout
- Verwijderen exoten naaldhout
- Verwijderen exoten loofhout en naaldhout
- Vakken buiten selectie

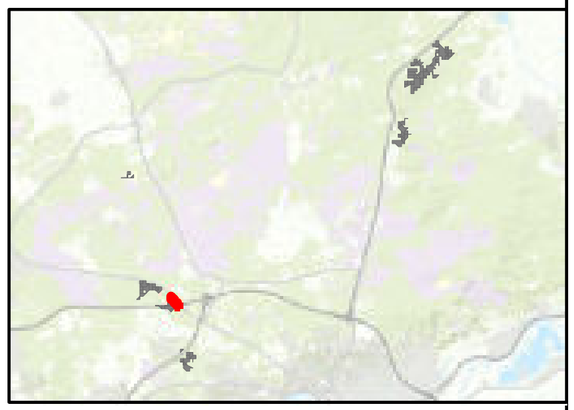

Regionale ligging schaal 1:300.000

N

Maten in meters, tenzij anders vermeld
Diameters in millimeters, tenzijanders vermeld
Hoogtematen in meters t.o.v. N.A.P., tenzij anders vermeld
Ligging bestaande kabels en leidingen ter indicatie ingetekend

Wijz.	Datum	Get.	Omschrijving:

Project:
Programma Natuur: Verwijderen opslag Zuid Veluwe en IJsselvallei

Opdrachtgever:
Natuurmonumenten

Omschrijving:
Aanduiding zoekgebieden - opslag verwijderen (details)

RPS MAKING COMPLEX EASY
Landschap en natuur
Holmes ustlaan 40
3528 BP Utrecht, The Netherlands
T +31 88 - 99 04 900
W www.rps.nl

Projectnummer:	633-ADV250203.021
Projectleider:	Adinda Crans
Auteur:	Jaap van Soest
Fase:	Bestek
Logo opdrachtgever:	

Formaat:	A3
Schaal:	1:1.750
Status:	Definitief
Datum:	28-3-2025
Blad:	30 van 101
Nummer:	633-ADV250203.021-002-57
Wijz:	

© Ontwerp en Eigendom Rijksdienst voor Ondernemerschap en Innovatie, Commercial Map Contributors

Legenda

Categorie

- Verwijderen Grove den (uitzondering 1)
- Verwijderen grote diameters Lariks en Douglas (uitzondering 2)
- Verwijderen grote diameters Lariks (uitzondering 3)
- Verwijderen exoten loofhout
- Verwijderen exoten naaldhout
- Verwijderen exoten loofhout en naaldhout
- Vakken buiten selectie

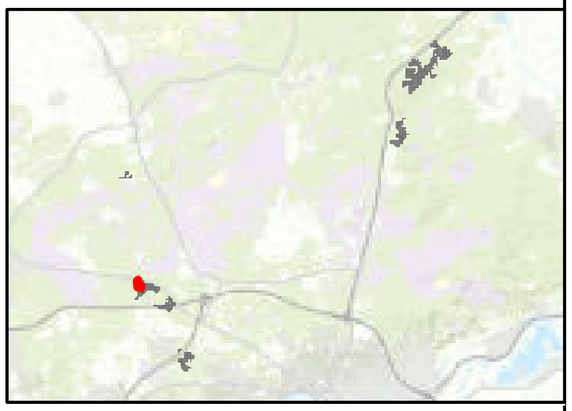

Regionale ligging schaal 1:300.000

N

Maten in meters, tenzij anders vermeld
Diameters in millimeters, tenzijanders vermeld
Hoogtematen in meters t.o.v. N.A.P., tenzij anders vermeld
Ligging bestaande kabels en leidingen ter indicatie ingetekend

Wijz.	Datum	Get.	Omschrijving

Project
Programma Natuur: Verwijderen opslag Zuid Veluwe en IJsselvallei

Opdrachtgever:
Natuurmonumenten

Omschrijving:
Aanduiding zoekgebieden - opslag verwijderen (details)

rps MAKING COMPLEX EASY
Landschap en natuur
Holenmaestraat 4 0
3528 BP Utrecht, The Netherlands
+ 31 88 - 99 04 8 00
W www.rps.nl

Projectnummer:	633-ADV250203.021
Projectleider:	Adinda Crans
Auteur:	Jaap van Soest
Fase:	Bestek
Logo opdrachtgever:	

Formaat:	A3
Schaal:	1:1.500
Status:	Definitief
Datum:	28-3-2025
Blad:	31 van 101
Nummer:	633-ADV250203.021-002-58
Wijz:	

© Ontwerpend Ecologisch Nederland, Dienstverlener in Ecologisch Nederland. Community Map Contributors

Legenda

Categorie

- Verwijderen Grove den (uitzondering 1)
- Verwijderen grote diameters Lariks en Douglas (uitzondering 2)
- Verwijderen grote diameters Lariks (uitzondering 3)
- Verwijderen exoten loofhout
- Verwijderen exoten naaldhout
- Verwijderen exoten loofhout en naaldhout
- Vakken buiten selectie

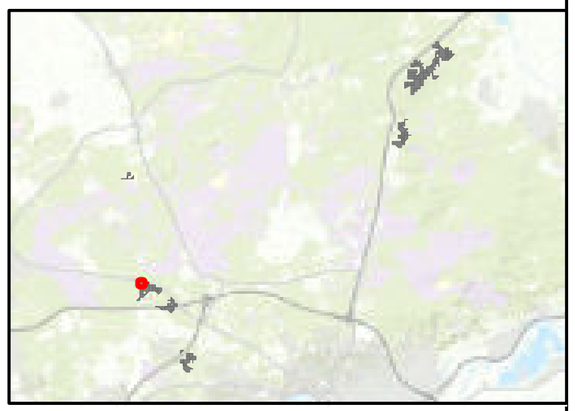

Regionale ligging schaal 1:300.000

N

Maten in meters, tenzij anders vermeld
Diameters in millimeters, tenzijanders vermeld
Hoogtematen in meters t.o.v. N.A.P., tenzij anders vermeld
Ligging bestaande kabels en leidingen tbv indcatie ingetekend

Wijz.	Datum	Gkt.	Omschrijving:

Project:
Programma Natuur: Verwijderen opslag Zuid Veluwe en IJsselvallei

Opdrachtgever:
Natuurmonumenten

Omschrijving:
Aanduiding zoekgebieden - opslag verwijderen (details)

rps MAKING COMPLEX EASY
Landschap en natuur
Mr. Ernst van Leyden laan 4 0
3528 BP Utrecht, The Netherlands
+ 31 88 - 99 04 8 00
www.rps.nl

Projectnummer:	633-ADV250203.021
Projectleider:	Adinda Crans
Auteur:	Jaap van Soest
Fase:	Bestek
Logo opdrachtgever:	

Formaat:	A3
Schaal:	1:750
Status:	Definitief
Datum:	28-3-2025
Blad:	32 van 101
Nummer:	633-ADV250203.021-002-59
Wijz:	

© ondergrond: Esri Nederland, Overheidsdienst.nl, Esri Nederland, Community Map Contributors

Legenda

Categorie

- Verwijderen Grove den (uitzondering 1)
- Verwijderen grote diameters Lariks en Douglas (uitzondering 2)
- Verwijderen grote diameters Lariks (uitzondering 3)
- Verwijderen exoten loofhout
- Verwijderen exoten naaldhout
- Verwijderen exoten loofhout en naaldhout
- Vakken buiten selectie

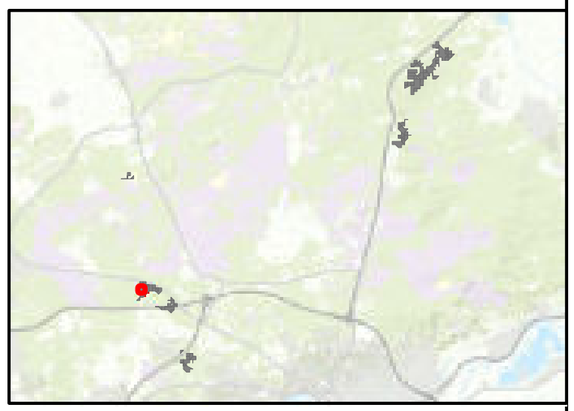

Regionale ligging schaal 1:300.000

N

Maten in meters, tenzij anders vermeld
Diameters in millimeters, tenzijanders vermeld
Hoogtematen in meters t.o.v. N.A.P., tenzij anders vermeld
Ligging bestaande kabels en leidingen tot indcatie ingetekend

Wijz.	Datum	Get.	Omschrijving:

Project:
Programma Natuur: Verwijderen opslag Zuid Veluwe en IJsselvallei

Opdrachtgever:
Natuurmonumenten

Omschrijving:
Aanduiding zoekgebieden - opslag verwijderen (details)

rps MAKING COMPLEX EASY
Landschap en natuur
Mariënwaldlaan 40
3528 BP Utrecht, The Netherlands
T +31 88 - 99 04 800
www.rps.nl

Projectnummer:	633-ADV250203.021
Projectleider:	Adinda Crans
Auteur:	Jaap van Soest
Fase:	Bestek
Logo opdrachtgever:	

Formaat:	A3
Schaal:	1:1.000
Status:	Definitief
Datum:	28-3-2025
Blad:	33 van 101
Nummer:	633-ADV250203.021-002-61
Wijz:	

© ontwerp rd: Esri Nederland, Overheidsdienst.nl, Esri Nederland, Community Map Contributors

Legenda

Categorie

- Verwijderen Grove den (uitzondering 1)
- Verwijderen grote diameters Lariks en Douglas (uitzondering 2)
- Verwijderen grote diameters Lariks (uitzondering 3)
- Verwijderen exoten loofhout
- Verwijderen exoten naaldhout
- Verwijderen exoten loofhout en naaldhout
- Vakken buiten selectie

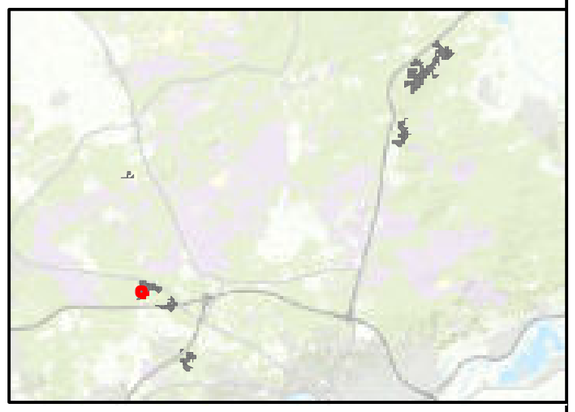

Regionale ligging schaal 1:300.000

N

Maten in meters, tenzij anders vermeld
Diameters in milimeters, tenzijanders vermeld
Hoogtematen in meters t.o.v. N.A.P., tenzij anders vermeld
Ligging bestaande kabels en leidingen ter indicatie ingetekend

Wijz.	Datum	Get.	Omschrijving

Project
Programma Natuur: Verwijderen opslag Zuid Veluwe en IJsselvallei

Opdrachtgever:
Natuurmonumenten

Omschrijving:
Aanduiding zoekgebieden - opslag verwijderen (details)

RPS MAKING COMPLEX EASY
Landschap en natuur
Holdenmadsstraat 40
3526 BP Utrecht, The Netherlands
T +31 88 - 99 04 800
W www.rps.nl

Projectnummer: 633-ADV250203.021
Projectleider: Adinda Crans
Auteur: Jaap van Soest
Fase: Bestek
Logo opdrachtgever:

Formaat: A3
Schaal: 1:1.000
Status: Definitief
Datum: 28-3-2025
Blad: 34 van 101
Nummer: 633-ADV250203.021-002-62
Wijz.:

© Ontwerp: Esri Nederland, Bodemkaart: Esri Nederland, Community Map Contributors

pdf geprint door: JAAP.VANSOEST, 28-3-2025
Q:\GGIS Projecten\633-ADV250203.021\03_Werkdocs\03.05_GIS\Gedeelte\633-ADV250203.021-002-Gedeelte\633-ADV250203.021-002-Gedeelte\633-ADV250203.021-002-

Legenda

Categorie

- Verwijderen Grove den (uitzondering 1)
- Verwijderen grote diameters Lariks en Douglas (uitzondering 2)
- Verwijderen grote diameters Lariks (uitzondering 3)
- Verwijderen exoten loofhout
- Verwijderen exoten naaldhout
- Verwijderen exoten loofhout en naaldhout
- Vakken buiten selectie

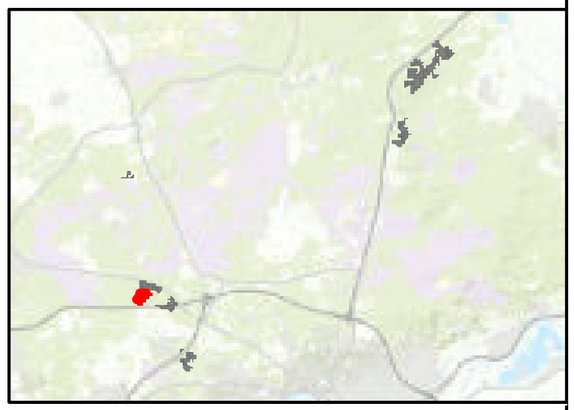

Regionale ligging schaal 1:300.000

N

Maten in meters, tenzij anders vermeld
Diameters in millimeters, tenzijjanders vermeld
Hoogtematen in meters t.o.v. N.A.P., tenzij anders vermeld
Ligging bestaande kabels en leidingen ter indcatie ingetekend

Wijz.	Datum	Get.	Omschrijving:

Project:
Programma Natuur: Verwijderen opslag Zuid Veluwe en IJsselvallei

Opdrachtgever:
Natuurmonumenten

Omschrijving:
Aanduiding zoekgebieden - opslag verwijderen (details)

RPS MAKING COMPLEX EASY
Landschap en natuur
Holtermanstraat 40
3526 BP Utrecht, The Netherlands
t +31 88 - 99 04 800
W www.rps.nl

Projectnummer:	633-ADV250203.021
Projectleider:	Adinda Crans
Auteur:	Jaap van Soest
Fase:	Bestek
Logo opdrachtgever:	

Formaat:	A3
Schaal	1:1,500
Status:	Definitief
Datum:	28-3-2025
Blad:	35 van 101
Nummer: 633-ADV250203.021-002-63	Wijz:

© Ondergrond: Esri Nederland, Swisstopo, derdeel.nl, Esri Nederland, Community Map Contributors

Legenda

Categorie

- Verwijderen Grove den (uitzondering 1)
- Verwijderen grote diameters Lariks en Douglas (uitzondering 2)
- Verwijderen grote diameters Lariks (uitzondering 3)
- Verwijderen exoten loofhout
- Verwijderen exoten naaldhout
- Verwijderen exoten loofhout en naaldhout
- Vakken buiten selectie

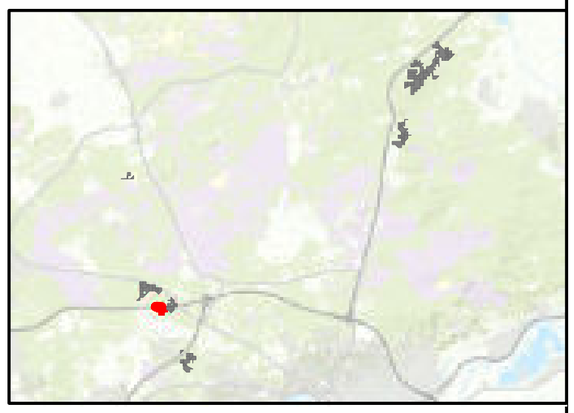

Regionale ligging schaal 1:300.000

N

Maten in meters, tenzij anders vermeld
Diameters in millimeters, tenzijjanders vermeld
Hoogtematen in meters t.o.v. N.A.P., tenzij anders vermeld
Ligging bestaande kabels en leidingen ter indicatie ingetekend

Wijz.	Datum	Get.	Omschrijving:

Project:
Programma Natuur: Verwijderen opslag Zuid Veluwe en IJsselvallei

Opdrachtgever:
Natuurmonumenten

Omschrijving:
Aanduiding zoekgebieden - opslag verwijderen (details)

rps MAKING COMPLEX EASY
Landschap en natuur
Holsmaesstraat 40
3528 BP Utrecht, The Netherlands
T +31 88 - 99 04 800
W www.rps.nl

Projectnummer:	633-ADV250203.021
Projectleider:	Adinda Crans
Auteur:	Jaap van Soest
Fase:	Bestek
Logo opdrachtgever:	

Formaat:	A3
Schaal	1:1.500
Status:	Definitief
Datum:	28-3-2025
Blad:	36 van 101
Nummer: 633-ADV250203.021-002-77	Wijz:

© Ontwerpend Nederland, Bebbenderland, Esri Nederland, Community Map Contributors

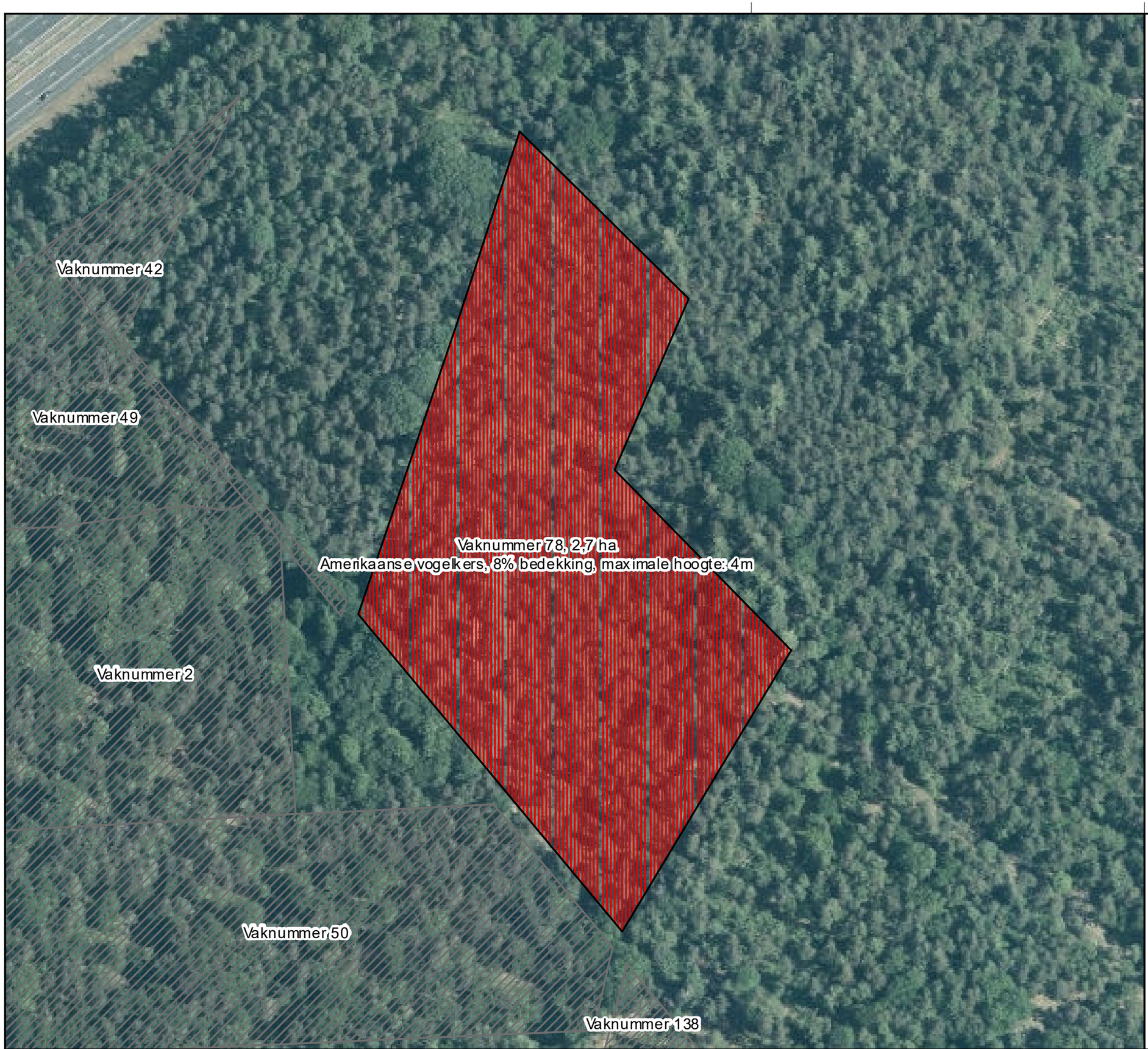

Legenda

Categorie

- Verwijderen Grove den (uitzondering 1)
- Verwijderen grote diameters Lariks en Douglas (uitzondering 2)
- Verwijderen grote diameters Lariks (uitzondering 3)
- Verwijderen exoten loofhout
- Verwijderen exoten naaldhout
- Verwijderen exoten loofhout en naaldhout
- Vakken buiten selectie

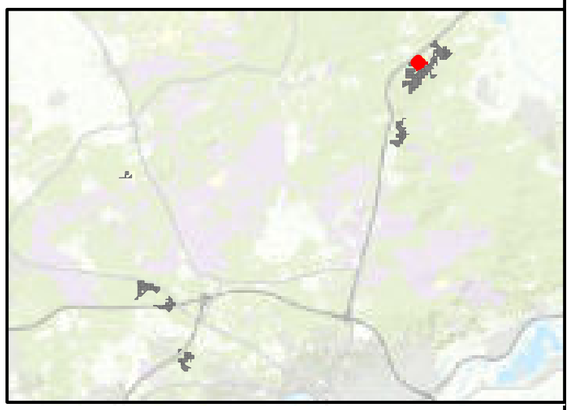

Regionale ligging schaal 1:300.000

N

Maten in meters, tenzij anders vermeld
Diameters in millimeters, tenzijanders vermeld
Hoogtematen in meters t.o.v. N.A.P., tenzij anders vermeld
Ligging bestaande kabels en leidingen ter indicatie ingetekend

Wijz.	Datum	Get.	Omschrijving

Project
Programma Natuur: Verwijderen opslag Zuid Veluwe en IJsselvallei

Opdrachtgever:
Natuurmonumenten

Omschrijving:
Aanduiding zoekgebieden - opslag verwijderen (details)

rps MAKING COMPLEX EASY
Landschap en natuur
Holmenestraat 40
3528 BP Utrecht, The Netherlands
T +31 88 - 99 04 900
W www.rps.nl

Projectnummer:	633-ADV250203.021
Projectleider:	Adinda Crans
Auteur:	Jaap van Soest
Fase:	Bestek
Logo opdrachtgever:	

Formaat:	A3
Schaal	1:1.500
Status:	Definitief
Datum:	28-3-2025
Blad:	37 van 101
Nummer:	633-ADV250203.021-002-78
Wijz:	

© Cartogeo.nl, Esri Nederland, Dutch Cadastre, Kadaster, Esri Nederland, Community Map Contributors

Vaknummer 47b
Vaknummer 47a
Vaknummer 87a
Vaknummer 87b
Vaknummer 134b
Vaknummer 134a
Vaknummer 88a
Vaknummer 88b
Vaknummer 83a, 2 ha
Lariks, 10% bedekking
Vaknummer 83b
Vaknummer 91b
Vaknummer 22a
Vaknummer 22b
Vaknummer 86a
Vaknummer 86b
Vaknummer 85a
Vaknummer 85b
Vaknummer 84a
Vaknummer 84b

Legenda

Categorie

- Verwijderen Grove den (uitzondering 1)
- Verwijderen grote diameters Lariks en Douglas (uitzondering 2)
- Verwijderen grote diameters Lariks (uitzondering 3)
- Verwijderen exoten loofhout
- Verwijderen exoten naaldhout
- Verwijderen exoten loofhout en naaldhout
- Vakken buiten selectie

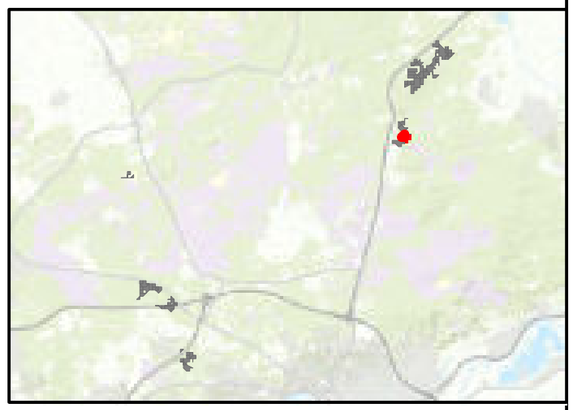

Regionale ligging schaal 1:300.000

N

Maten in meters, tenzij anders vermeld
Diameters in millimeters, tenzijanders vermeld
Hoogtematen in meters t.o.v. N.A.P., tenzij anders vermeld
Ligging bestaande kabels en leidingen ter indicatie ingetekend

Wijz.	Datum	Get.	Omschrijving

Project
Programma Natuur: Verwijderen opslag Zuid Veluwe en IJsselvallei

Opdrachtgever:
Natuurmonumenten

Omschrijving:
Aanduiding zoekgebieden - opslag verwijderen (details)

rps MAKING COMPLEX EASY
Landschap en natuur
Prof. mr. Molenaarstraat 40
3528 BP Utrecht, The Netherlands
+ 31 88 - 99 04 900
www.rps.nl

Projectnummer: 633-ADV250203.021
Projectleider: Adinda Crans
Auteur: Jaap van Soest
Fase: Bestek
Logo opdrachtgever:

Formaat: A3
Schaal: 1:1.000
Status: Definitief
Datum: 28-3-2025
Blad: 38 van 101
Nummer: 633-ADV250203.021-002-83a
Wijz.:

© Ontwerpend Ecologisch Nederland, Dataleverantie: Esri Nederland, Community Map Contributors

Legenda

Categorie

- Verwijderen Grove den (uitzondering 1)
- Verwijderen grote diameters Lariks en Douglas (uitzondering 2)
- Verwijderen grote diameters Lariks (uitzondering 3)
- Verwijderen exoten loofhout
- Verwijderen exoten naaldhout
- Verwijderen exoten loofhout en naaldhout
- Vakken buiten selectie

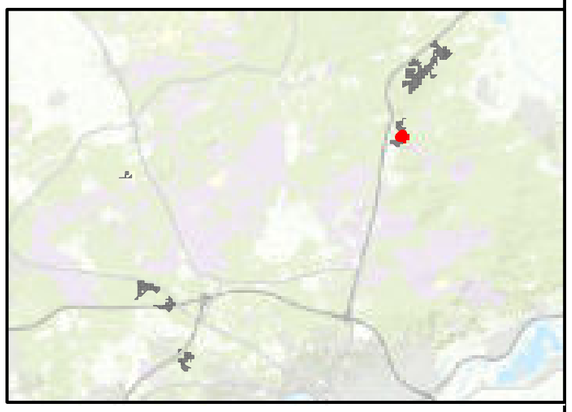

Regionale ligging schaal 1:300.000

N

Maten in meters, tenzij anders vermeld
Diameters in milimeters, tenzijanders vermeld
Hoogtematen in meters t.o.v. N.A.P., tenzij anders vermeld
Ligging bestaande kabels en leidingen ter indcatie ingetekend

Wijz.	Datum	Get.	Omschrijving:

Project:
Programma Natuur: Verwijderen opslag Zuid Veluwe en IJsselvallei

Opdrachtgever:
Natuurmonumenten

Omschrijving:
Aanduiding zoekgebied en - opslag verwijderen (details)

rps MAKING COMPLEX EASY
Landschap en natuur
Holdermanstraat 40
3526 BP Utrecht, The Netherlands
T +31 88 - 99 04 900
W www.rps.nl

Projectnummer:	633-ADV250203.021
Projectleider:	Adinda Crans
Auteur:	Jaap van Soest
Fase:	Bestek
Logo opdrachtgever:	

Formaat:	A3
Schaal	1:1.000
Status:	Definitief
Datum:	28-3-2025
Blad:	39 van 101
Nummer:	633-ADV250203.021-002-83b
Wijz:	

© Ontwerp met: Esri Nederland, Swisstopo, Kadaster, Esri Nederland, Community Map Contributors

Vaknummer 83b
Vaknummer 83a
Vaknummer 86a
Vaknummer 86b
Vaknummer 85b
Vaknummer 85a
Vaknummer 84b
Vaknummer 84a, 1,8 ha
Lariks, 10% bedekking, maximale hoogte: 8m
Amerikaanse vogelkers, 5% bedekking, maximale hoogte: 4m
Vaknummer 112

Legenda

Categorie

- Verwijderen Grove den (uitzondering 1)
- Verwijderen grote diameters Lariks en Douglas (uitzondering 2)
- Verwijderen grote diameters Lariks (uitzondering 3)
- Verwijderen exoten loofhout
- Verwijderen exoten naaldhout
- Verwijderen exoten loofhout en naaldhout
- Vakken buiten selectie

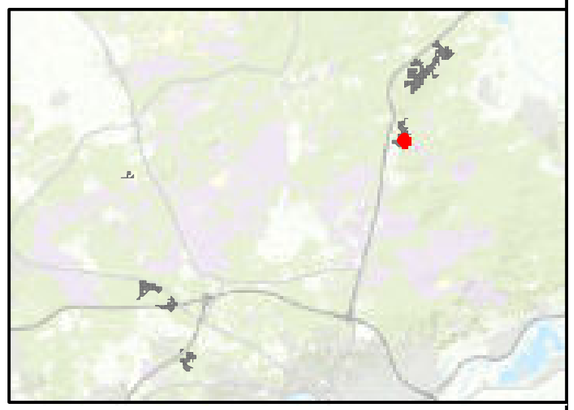

Regionale ligging schaal 1:300.000

Maten in meters, tenzij anders vermeld
Diameters in millimeters, tenzijanders vermeld
Hoogtematen in meters t.o.v. N.A.P., tenzij anders vermeld
Ligging bestaande kabels en leidingen ter indicatie ingetekend

N

Wijz.	Datum	Get.	Omschrijving

Project
Programma Natuur: Verwijderen opslag Zuid Veluwe en IJsselvallei

Opdrachtgever:
Natuurmonumenten

Omschrijving:
Aanduiding zoekgebieden - opslag verwijderen (details)

rps MAKING COMPLEX EASY
Landschap en natuur
Holmes ustlaan 40
3528 BP Utrecht, The Netherlands
+ 31 88 - 99 04 900
www.rps.nl

Projectnummer: 633-ADV250203.021
Projectleider: Adinda Crans
Auteur: Jaap van Soest
Fase: Bestek
Logo opdrachtgever:

Formaat: A3
Schaal: 1:1.000
Status: Definitief
Datum: 28-3-2025
Blad: 40 van 101
Nummer: 633-ADV250203.021-002-84a
Wijz.:

© Ontwerpend Ecologisch Nederland, Dataleverantie: Esri Nederland, Community Map Contributors

Legenda

Categorie

- Verwijderen Grove den (uitzondering 1)
- Verwijderen grote diameters Lariks en Douglas (uitzondering 2)
- Verwijderen grote diameters Lariks (uitzondering 3)
- Verwijderen exoten loofhout
- Verwijderen exoten naaldhout
- Verwijderen exoten loofhout en naaldhout
- Vakken buiten selectie

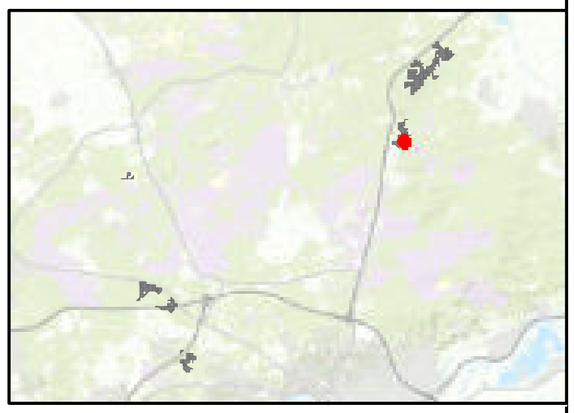

Regionale ligging schaal 1:300.000

N

Maten in meters, tenzij anders vermeld
Diameters in millimeters, tenzijanders vermeld
Hoogtematen in meters t.o.v. N.A.P., tenzij anders vermeld
ligging bestaande kabels en leidingen ter indicatie ingetekend

Wijz.	Datum	Get.	Omschrijving:

Project:
Programma Natuur: Verwijderen opslag Zuid Veluwe en IJsselvallei

Opdrachtgever:
Natuurmonumenten

Omschrijving:
Aanduiding zoekgebieden - opslag verwijderen (details)

rps MAKING COMPLEX EASY
Landschap en natuur
Rotterdamseweg 400
3526 BP Utrecht, The Netherlands
T + 31 88 - 99 04 800
W www.rps.nl

Projectnummer:	633-ADV250203.021
Projectleider:	Adinda Crans
Auteur:	Jaap van Soest
Fase:	Bestek
Logo opdrachtgever:	

Formaat:	A3
Schaal	1:1.000
Status:	Definitief
Datum:	28-3-2025
Blad:	41 van 101
Nummer:	633-ADV250203.021-002-84b
Wijz:	

© Ordnance Survey Netherlands, Sweden Baseline, Esri Nederland, Community Map Contributors

Legenda

Categorie

- Verwijderen Grove den (uitzondering 1)
- Verwijderen grote diameters Lariks en Douglas (uitzondering 2)
- Verwijderen grote diameters Lariks (uitzondering 3)
- Verwijderen exoten loofhout
- Verwijderen exoten naaldhout
- Verwijderen exoten loofhout en naaldhout
- Vakken buiten selectie

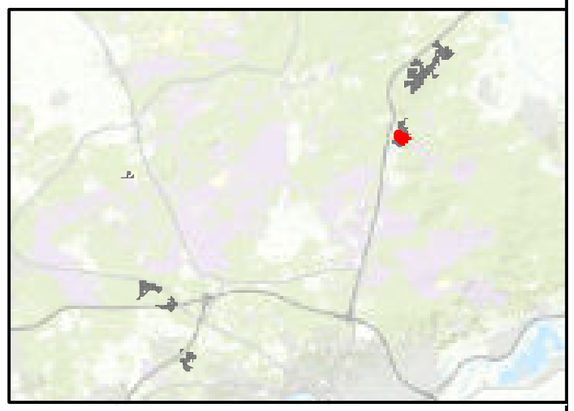

Regionale ligging schaal 1:300.000

N

Maten in meters, tenzij anders vermeld
Diameters in millimeters, tenzijjanders vermeld
Hoogtematen in meters t.o.v. N.A.P., tenzij anders vermeld
Ligging bestaande kabels en leidingen ter indicatie ingetekend

Wijz.	Datum	Get.	Omschrijving:

Project:
Programma Natuur: Verwijderen opslag Zuid Veluwe en IJsselvallei

Opdrachtgever:
Natuurmonumenten

Omschrijving:
Aanduiding zoekgebieden - opslag verwijderen (details)

rps MAKING COMPLEX EASY
Landschap en natuur
Holsmeerstraat 40
3528 BP Utrecht, The Netherlands
T +31 88 - 99 04 800
W www.rps.nl

Projectnummer:	633-ADV250203.021
Projectleider:	Adinda Crans
Auteur:	Jaap van Soest
Fase:	Bestek
Logo opdrachtgever:	

Formaat:	A3
Schaal	1:1.250
Status:	Definitief
Datum:	28-3-2025
Blad:	42 van 101
Nummer:	633-ADV250203.021-002-85a
Wijz:	

© Ontwerp met Esri Nederland, Swisstopo, de Geo Basis Nederland, Community Map Contributors

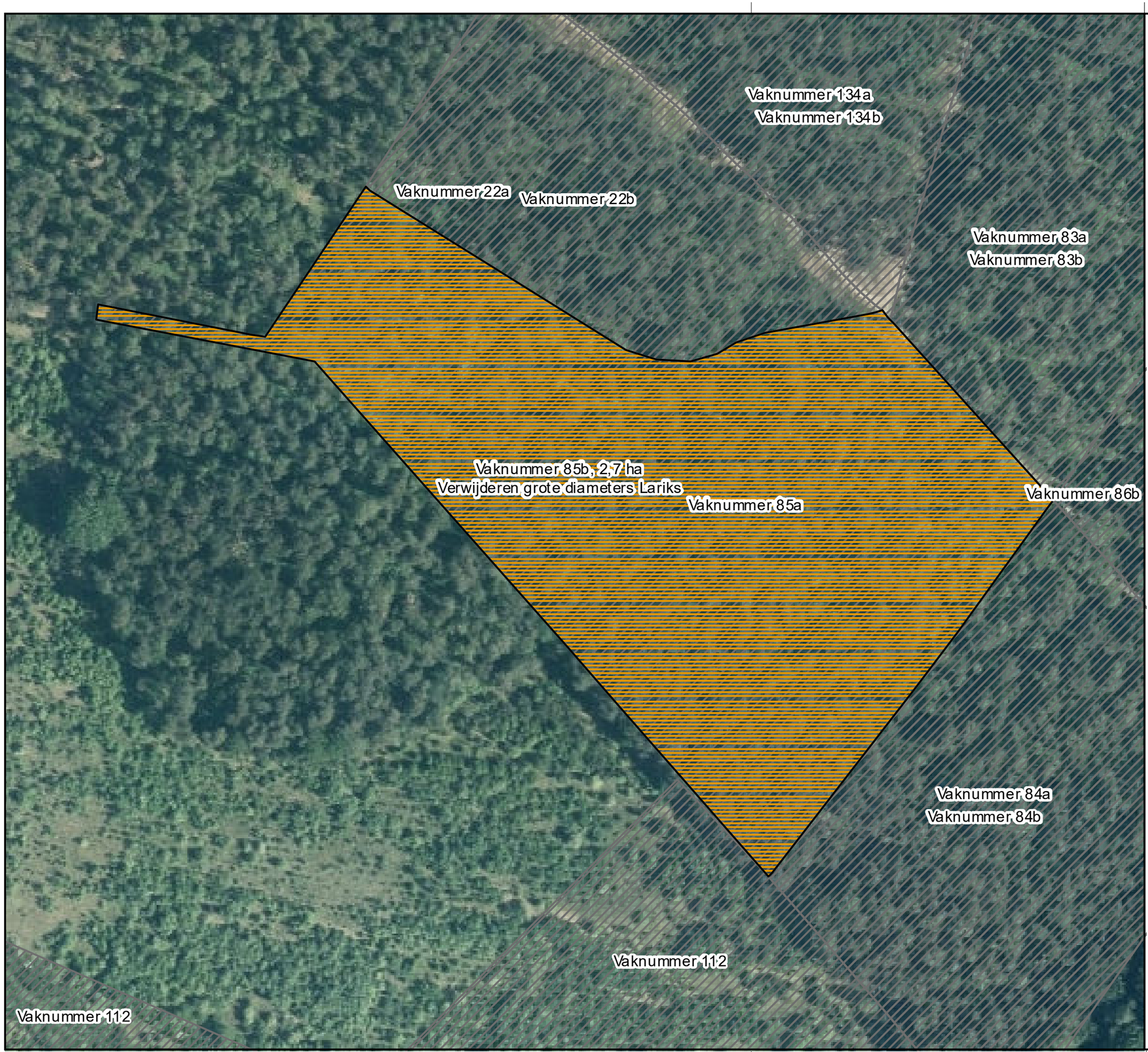

Legenda

Categorie

- Verwijderen Grove den (uitzondering 1)
- Verwijderen grote diameters Lariks en Douglas (uitzondering 2)
- Verwijderen grote diameters Lariks (uitzondering 3)
- Verwijderen exoten loofhout
- Verwijderen exoten naaldhout
- Verwijderen exoten loofhout en naaldhout
- Vakken buiten selectie

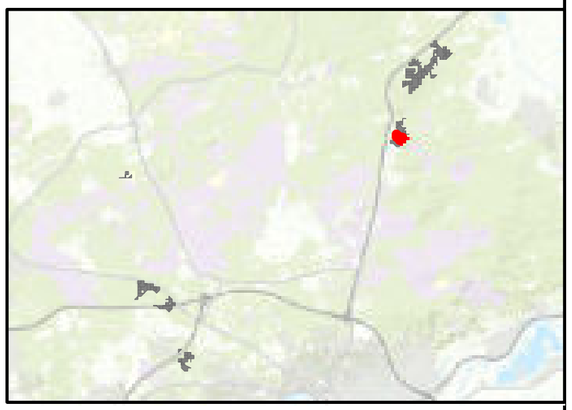

Regionale ligging schaal 1:300.000

Maten in meters, tenzij anders vermeld
Diameters in millimeters, tenzijanders vermeld
Hoogtematen in meters t.o.v. N.A.P., tenzij anders vermeld
Ligging bestaande kabels en leidingen tbv indcatie ingetekend

N

Wijz.	Datum	Gkt.	Omschrijving:

Project:
Programma Natuur: Verwijderen opslag Zuid Veluwe en IJsselvallei

Opdrachtgever:
Natuurmonumenten

Omschrijving:
Aanduiding zoekgebieden - opslag verwijderen (details)

rps MAKING COMPLEX EASY
Landschap en natuur
Mr. Ernestlaan 4 0
3528 BP Utrecht, The Netherlands
T +31 88 - 99 04 8 00
W www.rps.nl

Projectnummer:	633-ADV250203.021
Projectleider:	Adinda Crans
Auteur:	Jaap van Soest
Fase:	Bestek
Logo opdrachtgever:	

Formaat:	A3
Schaal:	1:1.250
Status:	Definitief
Datum:	28-3-2025
Blad:	43 van 101
Nummer:	633-ADV250203.021-002-85b
Wijz:	

© ondergrond Een Nederland. Overheden van Nederland. Commercially Mac Contributors

Legenda

Categorie

- Verwijderen Grove den (uitzondering 1)
- Verwijderen grote diameters Lariks en Douglas (uitzondering 2)
- Verwijderen grote diameters Lariks (uitzondering 3)
- Verwijderen exoten loofhout
- Verwijderen exoten naaldhout
- Verwijderen exoten loofhout en naaldhout
- Vakken buiten selectie

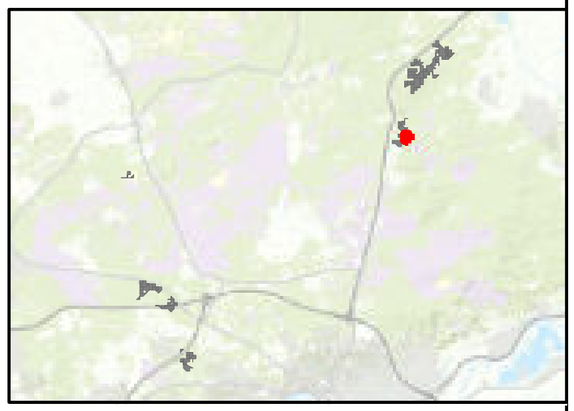

Regionale ligging schaal 1:300.000

Maten in meters, tenzij anders vermeld
Diameters in millimeters, tenzij anders vermeld
Hoogtematen in meters t.o.v. N.A.P., tenzij anders vermeld
Ligging bestaande kabels en leidingen tbv indicatie ingetekend

N

Wijz.	Datum	Gct.	Omschrijving:

Project:
Programma Natuur: Verwijderen opslag Zuid Veluwe en IJsselvallei

Opdrachtgever:
Natuurmonumenten

Omschrijving:
Aanduiding zoekgebieden - opslag verwijderen (details)

rps MAKING COMPLEX EASY
Landschap en natuur
Rotterdamseweg 402
3528 BP Utrecht, The Netherlands
T +31 88 - 99 04 800
W www.rps.nl

Projectnummer:	633-ADV250203.021
Projectleider:	Adinda Crans
Auteur:	Jaap van Soest
Fase:	Bestek
Logo opdrachtgever:	

Formaat:	A3
Schaal	1:1.000
Status:	Definitief
Datum:	28-3-2025
Blad:	44 van 101
Nummer:	633-ADV250203.021-002-86a
Wijz:	

© ondergrond Esri Nederland, Joint Research Centre (JRC), PDOK, Kadaster, Esri Nederland, Community Map Contributors

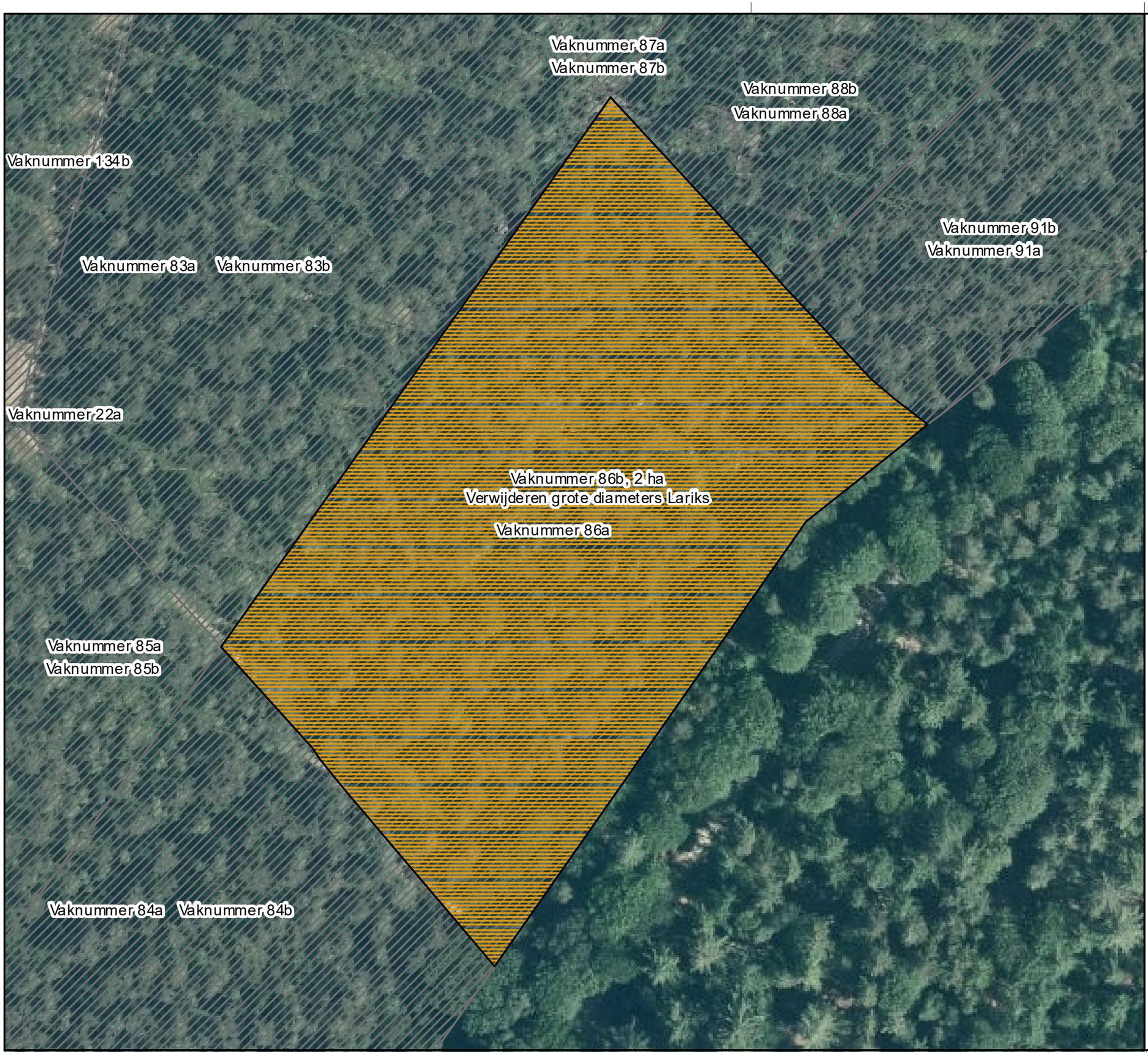

Legenda

Categorie

- Verwijderen Grove den (uitzondering 1)
- Verwijderen grote diameters Lariks en Douglas (uitzondering 2)
- Verwijderen grote diameters Lariks (uitzondering 3)
- Verwijderen exoten loofhout
- Verwijderen exoten naaldhout
- Verwijderen exoten loofhout en naaldhout
- Vakken buiten selectie

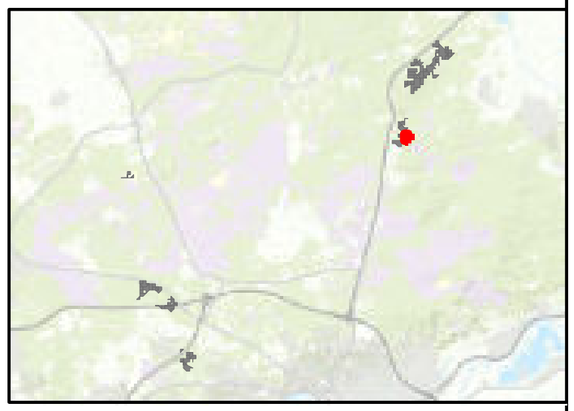

Regionale ligging schaal 1:300.000

Maten in meters, tenzij anders vermeld
Diameters in millimeters, tenzijanders vermeld
Hoogtematen in meters t.o.v. N.A.P., tenzij anders vermeld
ligging bestaande kabels en leidingen ter indcatie ingetekend

N

Wijz.	Datum	Get.	Omschrijving:

Project:
Programma Natuur: Verwijderen opslag Zuid Veluwe en IJsselvallei

Opdrachtgever:
Natuurmonumenten

Omschrijving:
Aanduiding zoekgebieden - opslag verwijderen (details)

rps MAKING COMPLEX EASY
Landschap en natuur
Holdersmidsdam 4 0
3528 BP Utrecht, The Netherlands
T + 31 88 - 99 04 8 00
W www.rps.nl

Projectnummer:	633-ADV250203.021
Projectleider:	Adinda Crans
Auteur:	Jaap van Soest
Fase:	Bestek
Logo opdrachtgever:	

Formaat:	A3
Schaal:	1:1.000
Status:	Definitief
Datum:	28-3-2025
Blad:	45 van 101
Nummer:	633-ADV250203.021-002-86b
Wijz:	

© ontwerp en E: info@rps.nl, Sweelinckstraat 1, Eerbeek en aan de Community Map Contributors

Legenda

Categorie

- Verwijderen Grove den (uitzondering 1)
- Verwijderen grote diameters Lariks en Douglas (uitzondering 2)
- Verwijderen grote diameters Lariks (uitzondering 3)
- Verwijderen exoten loofhout
- Verwijderen exoten naaldhout
- Verwijderen exoten loofhout en naaldhout
- Vakken buiten selectie

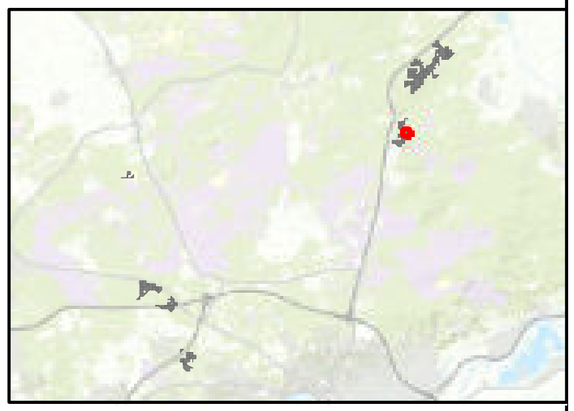

Regionale ligging schaal 1:300.000

N

Maten in meters, tenzij anders vermeld
Diameters in millimeters, tenzijanders vermeld
Hoogtematen in meters t.o.v. N.A.P., tenzij anders vermeld
Ligging bestaande kabels en leidingen tbv indcatie ingetekend

Wijz.	Datum	Get.	Omschrijving

Project
Programma Natuur: Verwijderen opslag Zuid Veluwe en IJsselvallei

Opdrachtgever:
Natuurmonumenten

Omschrijving:
Aanduiding zoekgebieden - opslag verwijderen (details)

rps MAKING COMPLEX EASY
Landschap en natuur
Holsmaestraat 40
3528 BP Utrecht, The Netherlands
T +31 88 - 99 04 800
W www.rps.nl

Projectnummer: 633-ADV250203.021
Projectleider: Adinda Crans
Auteur: Jaap van Soest
Fase: Bestek
Logo opdrachtgever:

Formaat: A3
Schaal: 1:1.000
Status: Definitief
Datum: 28-3-2025
Blad: 46 van 101
Nummer: 633-ADV250203.021-002-87a
Wijz.:

© ontwerpend Eem Nederland, Dienst Landelijk Gebied, Community Map Contributors

pdf printed door: JAAP.VANSOEST, 28-3-2025

Q:\GGIS\Projecten\633-ADV250203.021\03_Werkdossiers\03.05_GIS\Geodata\633-ADV250203.021-002 - Detailkaartje opslag verwijderen 2025 v2.mxd

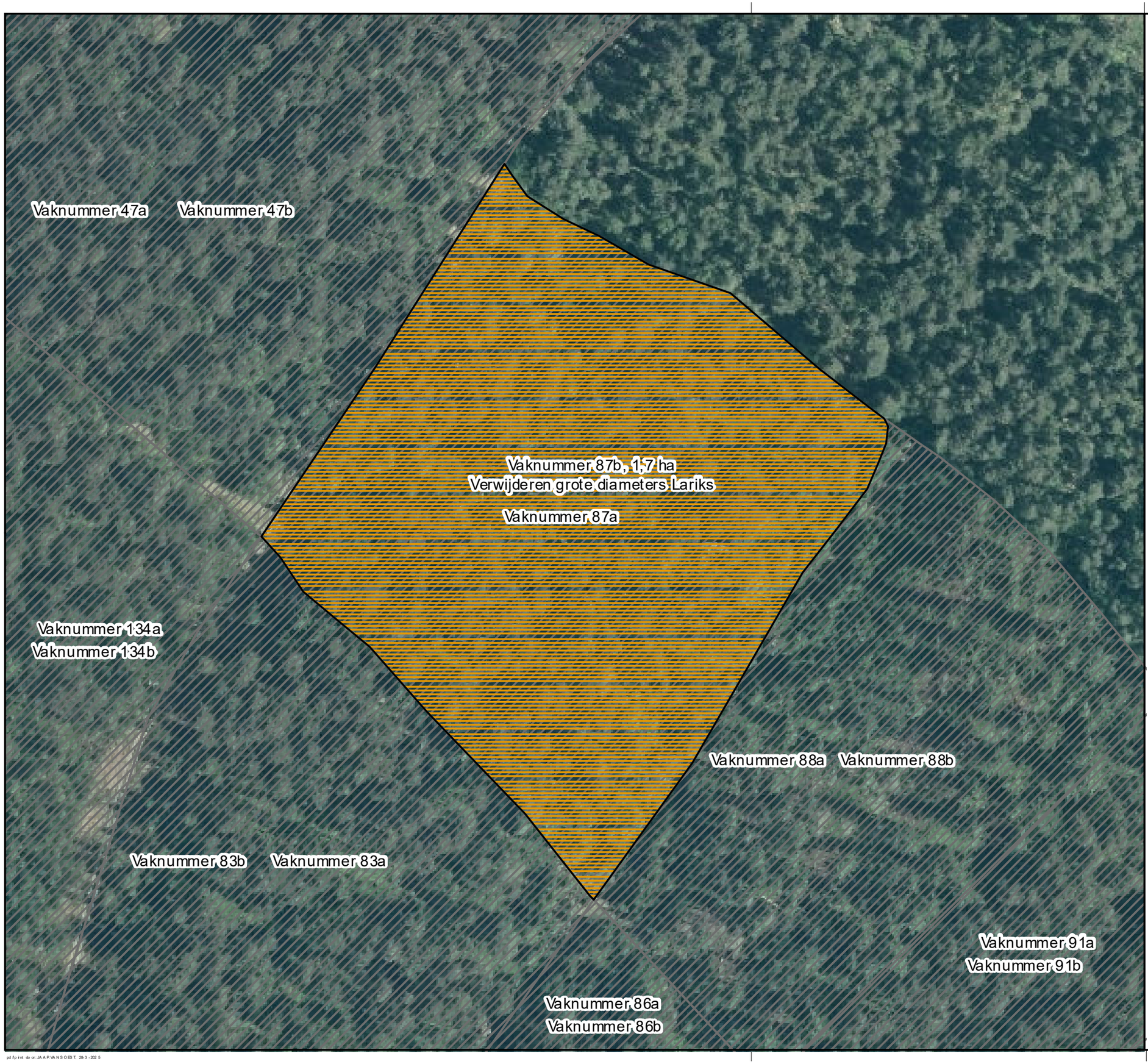

Legenda

Categorie

- Verwijderen Grove den (uitzondering 1)
- Verwijderen grote diameters Lariks en Douglas (uitzondering 2)
- Verwijderen grote diameters Lariks (uitzondering 3)
- Verwijderen exoten loofhout
- Verwijderen exoten naaldhout
- Verwijderen exoten loofhout en naaldhout
- Vakken buiten selectie

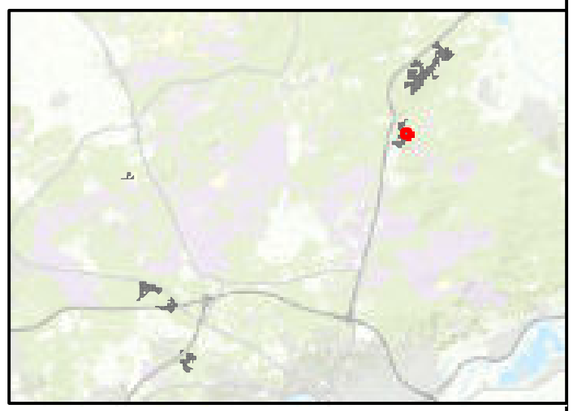

Regionale ligging schaal 1:300.000

N

Maten in meters, tenzij anders vermeld
Diameters in millimeters, tenzijanders vermeld
Hoogtematen in meters t.o.v. N.A.P., tenzij anders vermeld
Ligging bestaande kabels en leidingen ter indicatie ingetekend

Wijz.	Datum	Get.	Omschrijving:

Project:
Programma Natuur: Verwijderen opslag Zuid Veluwe en IJsselvallei

Opdrachtgever:
Natuurmonumenten

Omschrijving:
Aanduiding zoekgebieden - opslag verwijderen (details)

RPS MAKING COMPLEX EASY
Landschap en natuur
Holsmaesustraan 40
3528 BP Utrecht, The Netherlands
t +31 88 - 99 04 800
W www.rps.nl

Projectnummer:	633-ADV250203.021
Projectleider:	Adinda Crans
Auteur:	Jaap van Soest
Fase:	Bestek
Logo opdrachtgever:	

Formaat:	A3
Schaal:	1:1.000
Status:	Definitief
Datum:	28-3-2025
Blad:	47 van 101
Nummer: 633-ADV250203.021-002-87b	Wijz:

© Ontwerpgegevens: Esri Nederland, Dutch Cartographic, Esri Nederland, Community Map Contributors

Legenda

Categorie

- Verwijderen Grove den (uitzondering 1)
- Verwijderen grote diameters Lariks en Douglas (uitzondering 2)
- Verwijderen grote diameters Lariks (uitzondering 3)
- Verwijderen exoten loofhout
- Verwijderen exoten naaldhout
- Verwijderen exoten loofhout en naaldhout
- Vakken buiten selectie

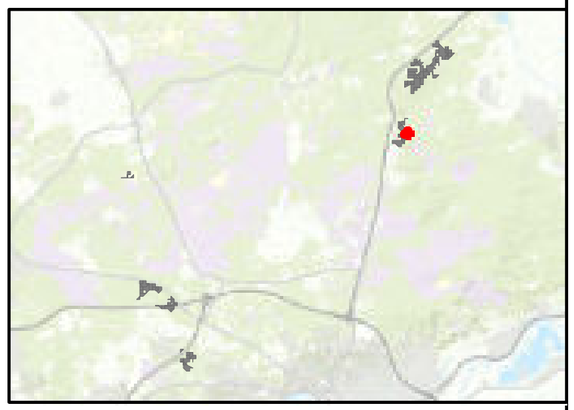

Regionale ligging schaal 1:300.000

N

Maten in meters, tenzij anders vermeld
Diameters in millimeters, tenzijanders vermeld
Hoogtematen in meters t.o.v. N.A.P., tenzij anders vermeld
Ligging bestaande kabels en leidingen ter indicatie ingetekend

Wijz.	Datum	Get.	Omschrijving

Project
Programma Natuur: Verwijderen opslag Zuid Veluwe en IJsselvallei

Opdrachtgever:
Natuurmonumenten

Omschrijving:
Aanduiding zoekgebieden - opslag verwijderen (details)

rps MAKING COMPLEX EASY
Landschap en natuur
Holmes ustlaan 40
3528 BP Utrecht, The Netherlands
+ 31 88 - 99 04 900
www.rps.nl

Projectnummer: 633-ADV250203.021
Projectleider: Adinda Crans
Auteur: Jaap van Soest
Fase: Bestek
Logo opdrachtgever:

Formaat: A3
Schaal: 1:750
Status: Definitief
Datum: 28-3-2025
Blad: 48 van 101
Nummer: 633-ADV250203.021-002-88a
Wijz.:

© Grondgebied: Esri Nederland, Dienst Verkeer en Waterbeheer, Esri Nederland, Community Map Contributors

Legenda

Categorie

- Verwijderen Grove den (uitzondering 1)
- Verwijderen grote diameters Lariks en Douglas (uitzondering 2)
- Verwijderen grote diameters Lariks (uitzondering 3)
- Verwijderen exoten loofhout
- Verwijderen exoten naaldhout
- Verwijderen exoten loofhout en naaldhout
- Vakken buiten selectie

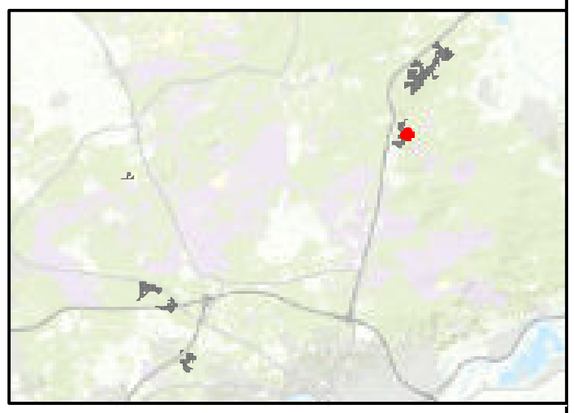

Regionale ligging schaal 1:300.000

N

Maten in meters, tenzij anders vermeld
Diameters in millimeters, tenzijanders vermeld
Hoogtematen in meters t.o.v. N.A.P., tenzij anders vermeld
Ligging bestaande kabels en leidingen ter indicatie ingetekend

Wijz.	Datum	Get.	Omschrijving

Project
Programma Natuur: Verwijderen opslag Zuid Veluwe en IJsselvallei

Opdrachtgever:
Natuurmonumenten

Omschrijving:
Aanduiding zoekgebieden - opslag verwijderen (details)

RPS MAKING COMPLEX EASY
Landschap en natuur
Holdermanstraat 40
3526 BP Utrecht, The Netherlands
T +31 88 - 99 04 800
W www.rps.nl

Projectnummer:	633-AD V250203.021
Projectleider:	Adinda Crans
Auteur:	Jaap van Soest
Fase:	Bestek
Logo opdrachtgever:	

Formaat:	A3
Schaal:	1:750
Status:	Definitief
Datum:	28-3-2025
Blad:	49 van 101
Nummer:	633-ADV250203.021-002-88b
Wijz:	

© Omgevingsdienst Een Nederland, bestaande uit: Een Nederland, Community Map Contributors

Legenda

Categorie

- Verwijderen Grove den (uitzondering 1)
- Verwijderen grote diameters Lariks en Douglas (uitzondering 2)
- Verwijderen grote diameters Lariks (uitzondering 3)
- Verwijderen exoten loofhout
- Verwijderen exoten naaldhout
- Verwijderen exoten loofhout en naaldhout
- Vakken buiten selectie

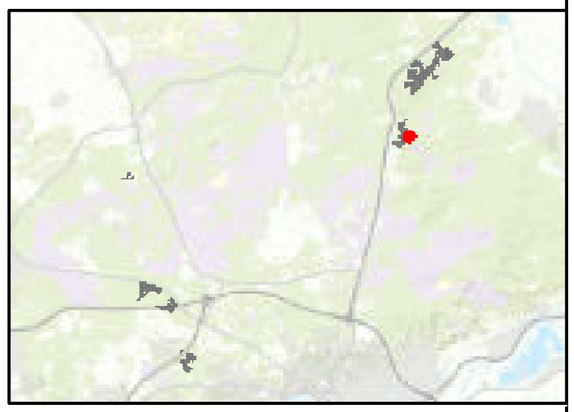

Regionale ligging schaal 1:300.000

N

Maten in meters, tenzij anders vermeld
Diameters in millimeters, tenzij anders vermeld
Hoogtematen in meters t.o.v. N.A.P., tenzij anders vermeld
Ligging bestaande kabels en leidingen ter indicatie ingetekend

Wijz.	Datum	Gek.	Omschrijving:

Project:
Programma Natuur: Verwijderen opslag Zuid Veluwe en IJsselvallei

Opdrachtgever:
Natuurmonumenten

Omschrijving:
Aanduiding zoekgebieden - opslag verwijderen (details)

rps MAKING COMPLEX EASY
Landschap en natuur
Mr. de Jongestraat 4 0
3528 BP Utrecht, The Netherlands
T +31 88 - 99 04 8 00
W www.rps.nl

Projectnummer: 633-ADV250203.021
Projectleider: Adinda Crans
Auteur: Jaap van Soest
Fase: Bestek
Logo opdrachtgever:

Formaat: A3
Schaal: 1:750
Status: Definitief
Datum: 28-3-2025
Blad: 50 van 101
Nummer: 633-ADV250203.021-002-91a
Wijz.:

© ondergrond: Esri Nederland, Overheidsdienst.nl, Esri Nederland, Community Map Contributors

Legenda

Categorie

- Verwijderen Grove den (uitzondering 1)
- Verwijderen grote diameters Lariks en Douglas (uitzondering 2)
- Verwijderen grote diameters Lariks (uitzondering 3)
- Verwijderen exoten loofhout
- Verwijderen exoten naaldhout
- Verwijderen exoten loofhout en naaldhout
- Vakken buiten selectie

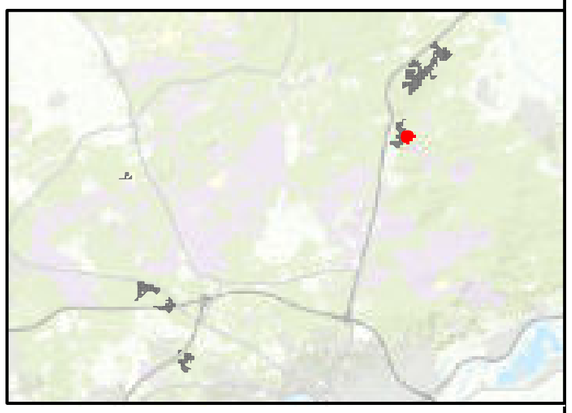

Regionale ligging schaal 1:300.000

Maten in meters, tenzij anders vermeld
Diameters in millimeters, tenzijanders vermeld
Hoogtematen in meters t.o.v. N.A.P., tenzij anders vermeld
ligging bestaande kabels en leidingen ter indcatie ingetekend

N

Wijz.	Datum	Get.	Omschrijving:

Project:
Programma Natuur: Verwijderen opslag Zuid Veluwe en IJsselvallei

Opdrachtgever:
Natuurmonumenten

Omschrijving:
Aanduiding zoekgebieden - opslag verwijderen (details)

rps MAKING COMPLEX EASY
Landschap en natuur
Rotterdamseweg 400
3526 BP Utrecht, The Netherlands
T + 31 88 - 99 04 800
W www.rps.nl

Projectnummer: 633-ADV250203.021
Projectleider: Adinda Crans
Auteur: Jaap van Soest
Fase: Bestek
Logo opdrachtgever:

Formaat: A3
Schaal: 1:750
Status: Definitief
Datum: 28-3-2025
Blad: 51 van 101
Nummer: 633-ADV250203.021-002-91b
Wijz.:

© Ordnance Survey Nederland, Geofabrieken, Esri Nederland, Community Map Contributors

Legenda

Categorie

- Verwijderen Grove den (uitzondering 1)
- Verwijderen grote diameters Lariks en Douglas (uitzondering 2)
- Verwijderen grote diameters Lariks (uitzondering 3)
- Verwijderen exoten loofhout
- Verwijderen exoten naaldhout
- Verwijderen exoten loofhout en naaldhout
- Vakken buiten selectie

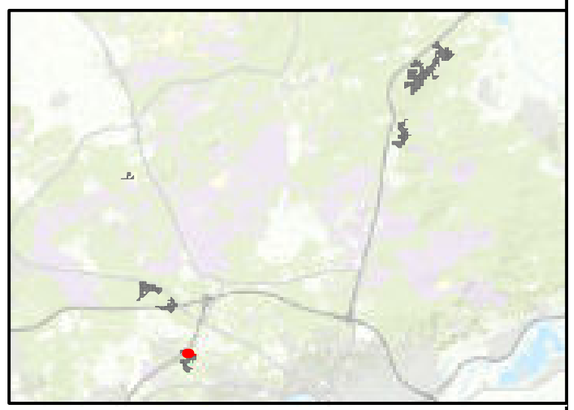

Regionale ligging schaal 1:300.000

N

Maten in meters, tenzij anders vermeld
Diameters in millimeters, tenzijanders vermeld
Hoogtematen in meters t.o.v. N.A.P., tenzij anders vermeld
Ligging bestaande kabels en leidingen tbv indcatie ingetekend

Wijz.	Datum	Gkt.	Omschrijving:

Project:
Programma Natuur: Verwijderen opslag Zuid Veluwe en IJsselvallei

Opdrachtgever:
Natuurmonumenten

Omschrijving:
Aanduiding zoekgebieden - opslag verwijderen (details)

rps MAKING COMPLEX EASY
Landschap en natuur
Mr. Ernst van Dijkstraat 4 0
3528 BP Utrecht, The Netherlands
T +31 88 - 99 04 8 00
W www.rps.nl

Projectnummer:	633-ADV250203.021
Projectleider:	Adinda Crans
Auteur:	Jaap van Soest
Fase:	Bestek
Logo opdrachtgever:	

Formaat:	A3
Schaal:	1:500
Status:	Definitief
Datum:	28-3-2025
Blad:	52 van 101
Nummer:	633-ADV250203.021-002-101
Wijz:	

© ontwerp rd: Esri Nederland, Overheidsdienst.nl, Esri Nederland, Community Map Contributors

Legenda

Categorie

- Verwijderen Grove den (uitzondering 1)
- Verwijderen grote diameters Lariks en Douglas (uitzondering 2)
- Verwijderen grote diameters Lariks (uitzondering 3)
- Verwijderen exoten loofhout
- Verwijderen exoten naaldhout
- Verwijderen exoten loofhout en naaldhout
- Vakken buiten selectie

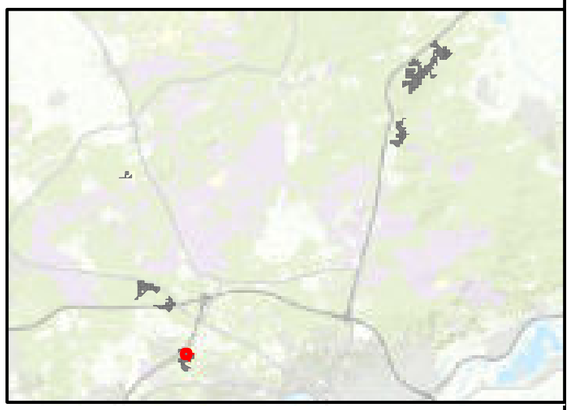

Regionale ligging schaal 1:300.000

Maten in meters, tenzij anders vermeld
Diameters in millimeters, tenzijanders vermeld
Hoogtematen in meters t.o.v. N.A.P., tenzij anders vermeld
Ligging bestaande kabels en leidingen ter indicatie ingetekend

N

Wijz.	Datum	Get.	Omschrijving

Project
Programma Natuur: Verwijderen opslag Zuid Veluwe en IJsselvallei

Opdrachtgever:
Natuurmonumenten

Omschrijving:
Aanduiding zoekgebieden - opslag verwijderen (details)

rps MAKING COMPLEX EASY
Landschap en natuur
Holenmaestraat 40
3528 BP Utrecht, The Netherlands
T +31 88 - 99 04 900
W www.rps.nl

Projectnummer:	633-ADV250203.021
Projectleider:	Adinda Crans
Auteur:	Jaap van Soest
Fase:	Bestek
Logo opdrachtgever:	

Formaat:	A3
Schaal	1:750
Status:	Definitief
Datum:	28-3-2025
Blad:	53 van 101
Nummer:	633-ADV250203.021-002-102
Wijz:	

© Ontwerpend Ex Nederland, Dataleverantie: Ex Nederland, Community Map Contributors

Legenda

Categorie

- Verwijderen Grove den (uitzondering 1)
- Verwijderen grote diameters Lariks en Douglas (uitzondering 2)
- Verwijderen grote diameters Lariks (uitzondering 3)
- Verwijderen exoten loofhout
- Verwijderen exoten naaldhout
- Verwijderen exoten loofhout en naaldhout
- Vakken buiten selectie

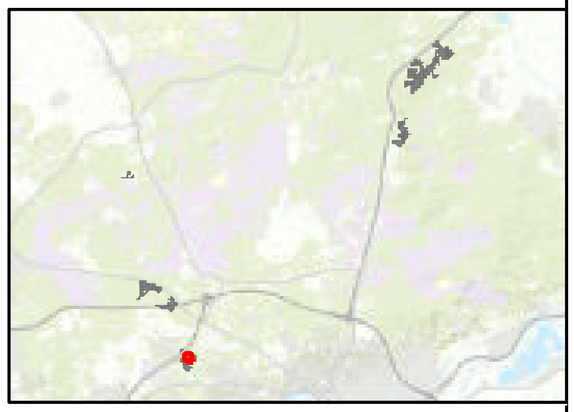

Regionale ligging schaal 1:300.000

N

Maten in meters, tenzij anders vermeld
Diameters in millimeters, tenzijanders vermeld
Hoogtematen in meters t.o.v. N.A.P., tenzij anders vermeld
ligging bestaande kabels en leidingen ter indicatie ingetekend

Wijz.	Datum	Get.	Omschrijving

Project:
Programma Natuur: Verwijderen opslag Zuid Veluwe en IJsselvallei

Opdrachtgever:
Natuurmonumenten

Omschrijving:
Aanduiding zoekgebieden - opslag verwijderen (details)

RPS MAKING COMPLEX EASY
Landschap en natuur
Holmes ustlaan 40
3528 BP Utrecht, The Netherlands
+ 31 88 - 99 04 800
www.rps.nl

Projectnummer: 633-ADV250203.021
Projectleider: Adinda Crans
Auteur: Jaap van Soest
Fase: Bestek
Logo opdrachtgever:

Formaat: A3
Schaal: 1:500
Status: Definitief
Datum: 28-3-2025
Blad: 54 van 101
Nummer: 633-ADV250203.021-002-103
Wijz.:

© Ontdekend Erfgoed Nederland, Dataleverantie Esri Nederland, Community Map Contributors

Legenda

Categorie

- Verwijderen Grove den (uitzondering 1)
- Verwijderen grote diameters Lariks en Douglas (uitzondering 2)
- Verwijderen grote diameters Lariks (uitzondering 3)
- Verwijderen exoten loofhout
- Verwijderen exoten naaldhout
- Verwijderen exoten loofhout en naaldhout
- Vakken buiten selectie

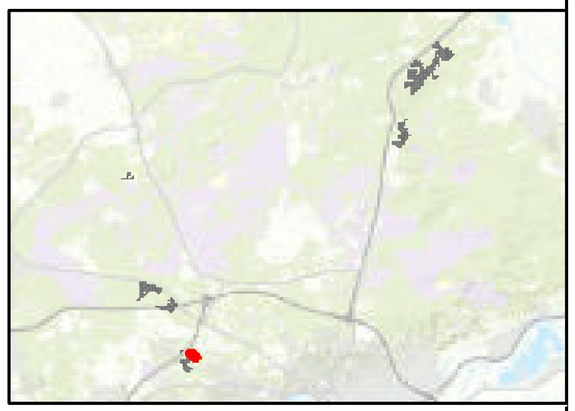

Regionale ligging schaal 1:300.000

N

Maten in meters, tenzij anders vermeld
Diameters in millimeters, tenzijanders vermeld
Hoogtematen in meters t.o.v. N.A.P., tenzij anders vermeld
Ligging bestaande kabels en leidingen ter indcatie ingetekend

Wijz.	Datum	Get.	Omschrijving:

Project:
Programma Natuur: Verwijderen opslag Zuid Veluwe en IJsselvallei

Opdrachtgever:
Natuurmonumenten

Omschrijving:
Aanduiding zoekgebieden - opslag verwijderen (details)

rps MAKING COMPLEX EASY
Landschap en natuur
Mariënwaelstraat 40
3528 BP Utrecht, The Netherlands
T +31 88 - 99 04 800
W www.rps.nl

Projectnummer:	633-ADV250203.021
Projectleider:	Adinda Crans
Auteur:	Jaap van Soest
Fase:	Bestek

Logo opdrachtgever:

Formaat:	A3
Schaal:	1:1.000
Status:	Definitief
Datum:	28-3-2025
Blad:	55 van 101
Nummer:	633-ADV250203.021-002-104
Wijz:	

© ontwerp rd: Esri Nederland, Overheidsterrein: Esri Nederland, Community Map Contributors

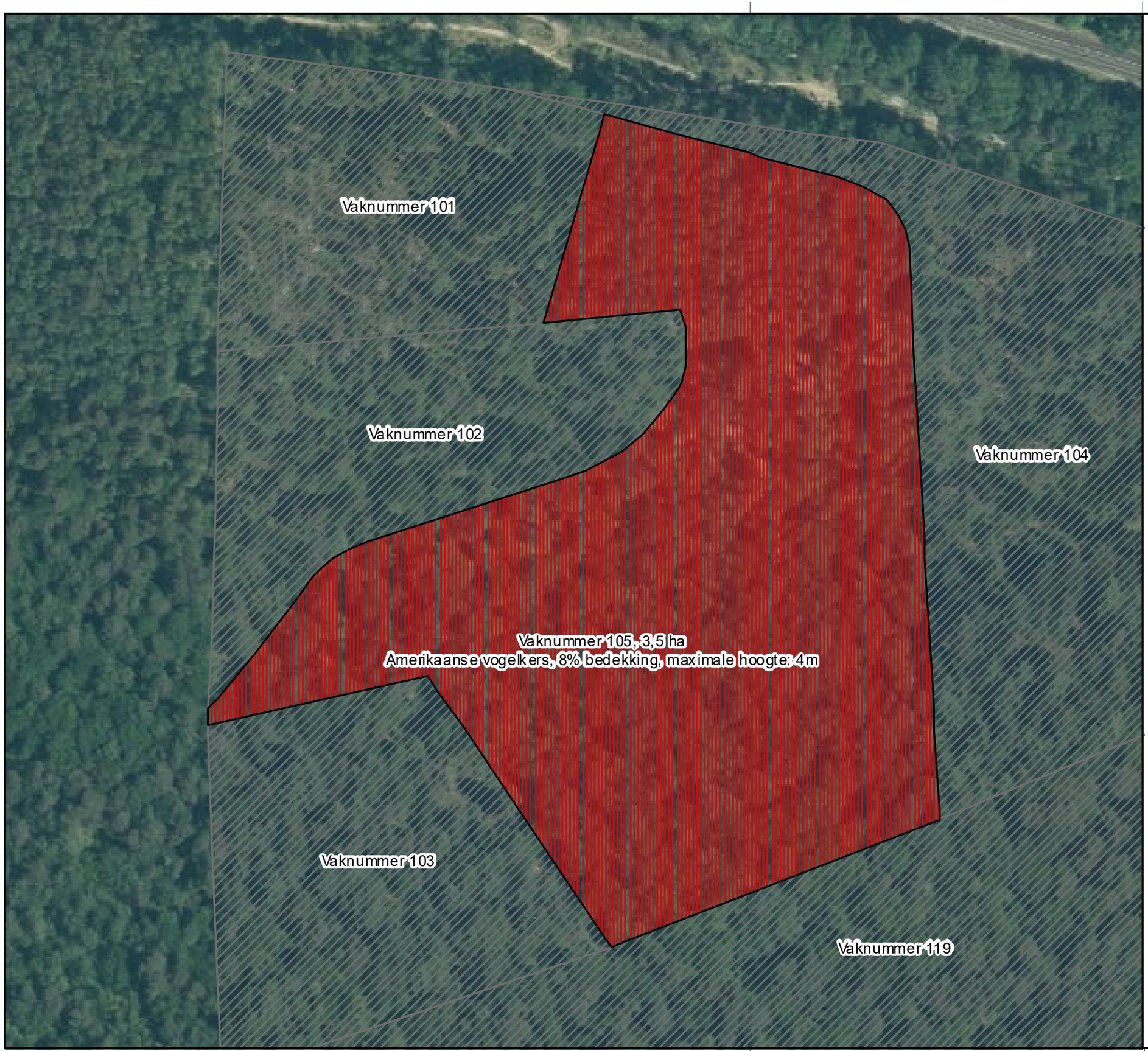

Legenda

Categorie

- Verwijderen Grove den (uitzondering 1)
- Verwijderen grote diameters Lariks en Douglas (uitzondering 2)
- Verwijderen grote diameters Lariks (uitzondering 3)
- Verwijderen exoten loofhout
- Verwijderen exoten naaldhout
- Verwijderen exoten loofhout en naaldhout
- Vakken buiten selectie

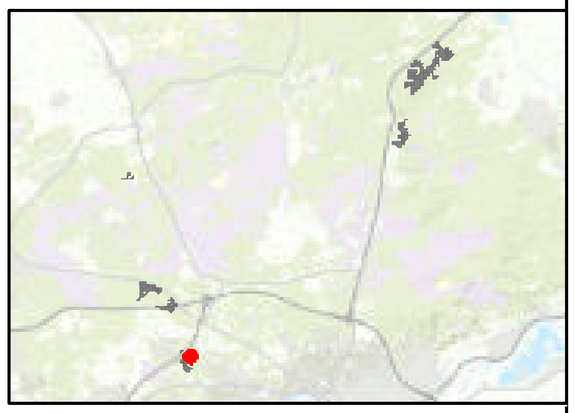

Regionale ligging schaal 1:300.000

N

Maten in meters, tenzij anders vermeld
Diameters in millimeters, tenzijanders vermeld
Hoogtematen in meters t.o.v. N.A.P., tenzij anders vermeld
ligging bestaande kabels en leidingen ter indicatie ingetekend

Wijz.	Datum	Get.	Omschrijving

Project
Programma Natuur: Verwijderen opslag Zuid Veluwe en IJsselvallei

Opdrachtgever:
Natuurmonumenten

Omschrijving:
Aanduiding zoekgebieden - opslag verwijderen (details)

MAKING COMPLEX EASY
Landschap en natuur
Rotterdamseweg 402
3528 BP Utrecht, The Netherlands
T +31 88 - 99 04 800
W www.rps.nl

Projectnummer:	633-ADV250203.021
Projectleider:	Adinda Crans
Auteur:	Jaap van Soest
Fase:	Bestek
Logo opdrachtgever:	

Formaat:	A3
Schaal	1:1.250
Status:	Definitief
Datum:	28-3-2025
Blad:	56 van 101
Nummer: 633-ADV250203.021-002-105	Wijz:

© ontwerp rd: Esri Nederland, Sweden, Intermap, i-cubed, Esri Nederland, Community Map Contributors

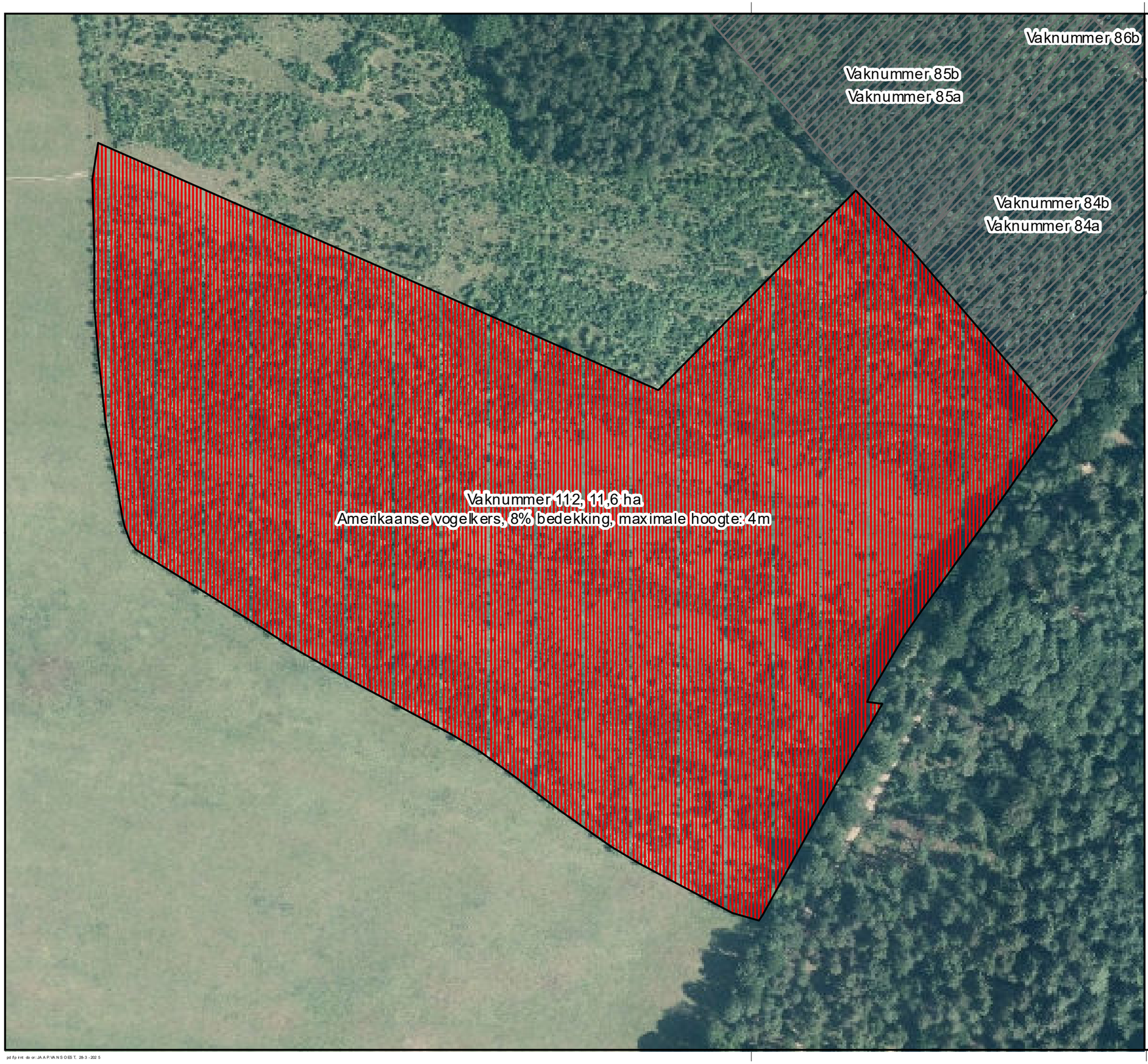

Legenda

Categorie

- Verwijderen Grove den (uitzondering 1)
- Verwijderen grote diameters Lariks en Douglas (uitzondering 2)
- Verwijderen grote diameters Lariks (uitzondering 3)
- Verwijderen exoten loofhout
- Verwijderen exoten naaldhout
- Verwijderen exoten loofhout en naaldhout
- Vakken buiten selectie

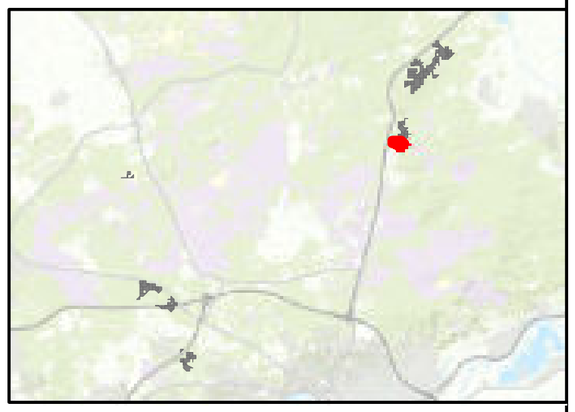

Regionale ligging schaal 1:300.000

N

Maten in meters, tenzij anders vermeld
Diameters in millimeters, tenzijanders vermeld
Hoogtematen in meters t.o.v. N.A.P., tenzij anders vermeld
Ligging bestaande kabels en leidingen ter indicatie ingetekend

Wijz.	Datum	Get.	Omschrijving:

Project
Programma Natuur: Verwijderen opslag Zuid Veluwe en IJsselvallei

Opdrachtgever:
Natuurmonumenten

Omschrijving:
Aanduiding zoekgebieden - opslag verwijderen (details)

rps MAKING COMPLEX EASY
Landschap en natuur
Rijnsweerdsingel 10
3528 BP Utrecht, The Netherlands
T + 31 88 - 99 04 8 00
W www.rps.nl

Projectnummer:	633-ADV250203.021
Projectleider:	Adinda Crans
Auteur:	Jaap van Soest
Fase:	Bestek
Logo opdrachtgever:	

Formaat:	A3
Schaal	1:2.000
Status:	Definitief
Datum:	28-3-2025
Blad:	57 van 101
Nummer:	633-ADV250203.021-002-112
Wijz:	

© Ontwerp en Eerste Nederland - Sweden dienst at Eerste Nederland, Community Map Contributors

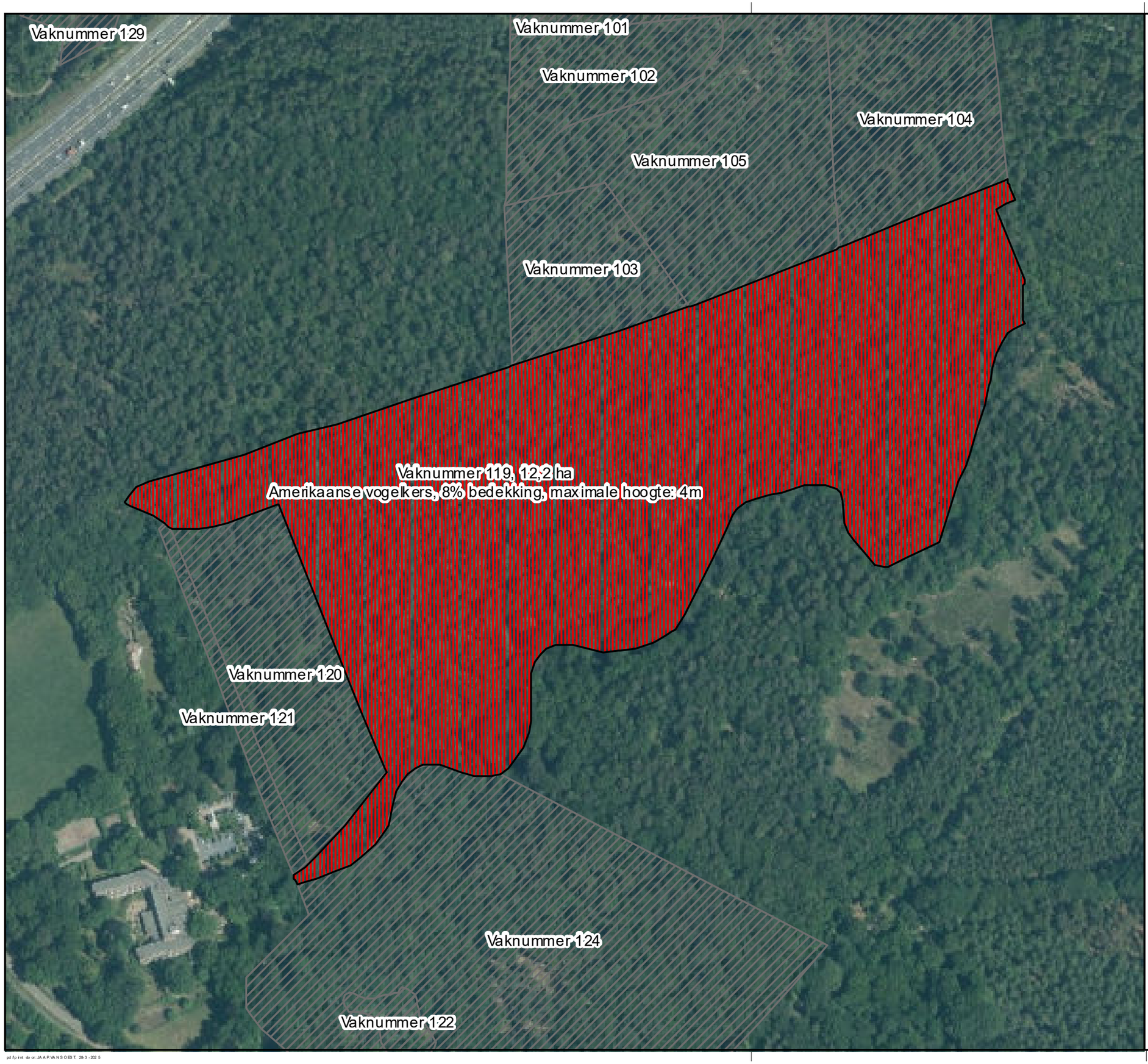

Legenda

Categorie

- Verwijderen Grove den (uitzondering 1)
- Verwijderen grote diameters Lariks en Douglas (uitzondering 2)
- Verwijderen grote diameters Lariks (uitzondering 3)
- Verwijderen exoten loofhout
- Verwijderen exoten naaldhout
- Verwijderen exoten loofhout en naaldhout
- Vakken buiten selectie

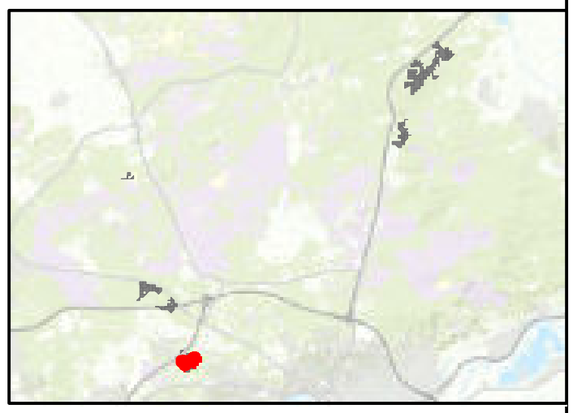

Regionale ligging schaal 1:300.000

N

Maten in meters, tenzij anders vermeld
Diameters in millimeters, tenzijanders vermeld
Hoogtematen in meters t.o.v. N.A.P., tenzij anders vermeld
ligging bestaande kabels en leidingen ter indcatie ingetekend

Wijz.	Datum	Get.	Omschrijving

Project
Programma Natuur: Verwijderen opslag Zuid Veluwe en IJsselvallei

Opdrachtgever:
Natuurmonumenten

Omschrijving:
Aanduiding zoekgebieden - opslag verwijderen (details)

rps MAKING COMPLEX EASY
Landschap en natuur
Rotterdamseweg 183 C
3526 BP Utrecht, The Netherlands
T +31 88 - 99 04 800
W www.rps.nl

Projectnummer:	633-ADV250203.021
Projectleider:	Adinda Crans
Auteur:	Jaap van Soest
Fase:	Bestek
Logo opdrachtgever:	

Formaat:	A3
Schaal	1:2.750
Status:	Definitief
Datum:	28-3-2025
Blad:	58 van 101
Nummer:	633-ADV250203.021-002-19
Wijz:	

© ontwerp: RPS Nederland, bewerkt door het Ministerie van LNV, Nederland, Community Map Contributors

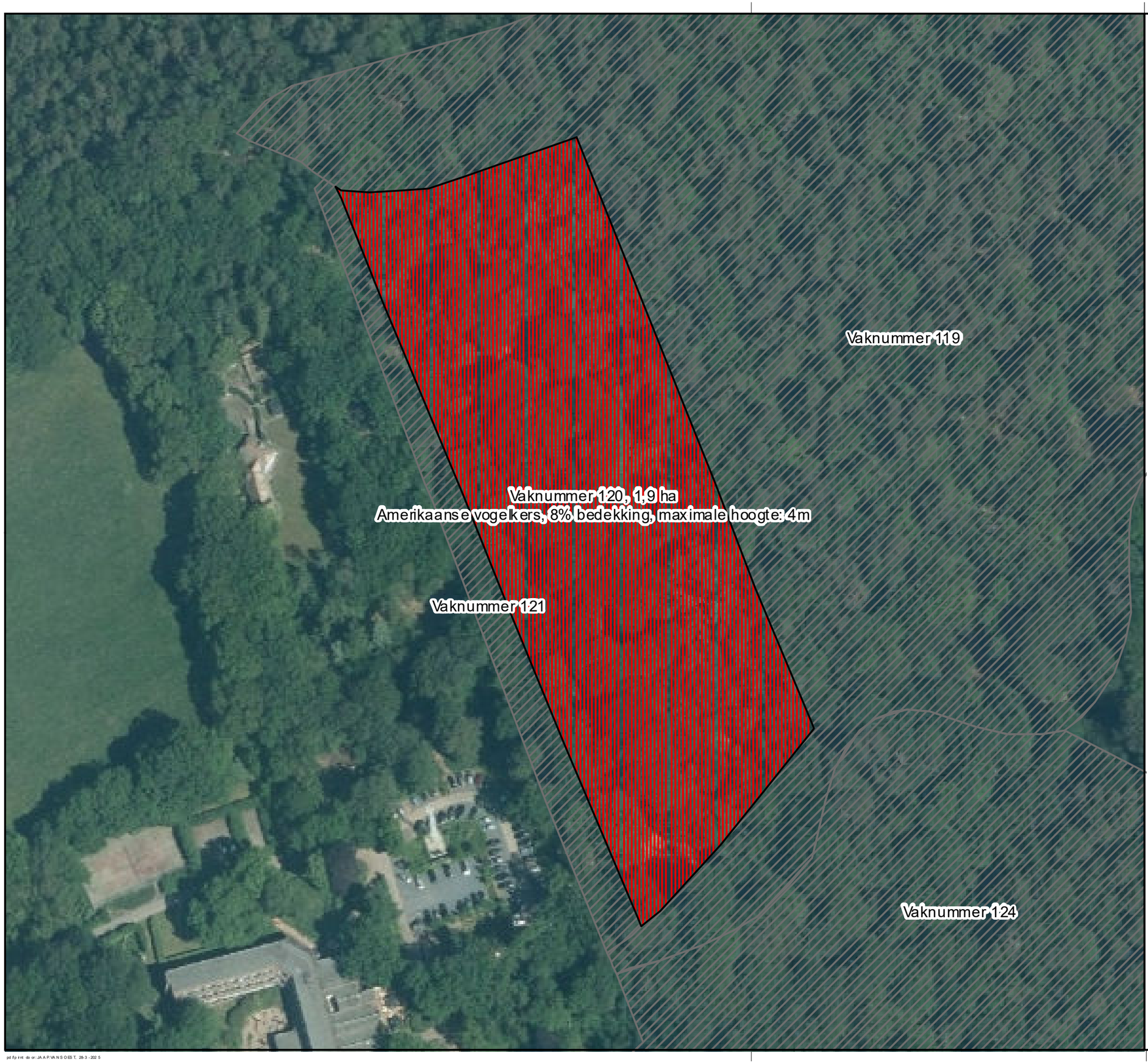

Legenda

Categorie

- Verwijderen Grove den (uitzondering 1)
- Verwijderen grote diameters Lariks en Douglas (uitzondering 2)
- Verwijderen grote diameters Lariks (uitzondering 3)
- Verwijderen exoten loofhout
- Verwijderen exoten naaldhout
- Verwijderen exoten loofhout en naaldhout
- Vakken buiten selectie

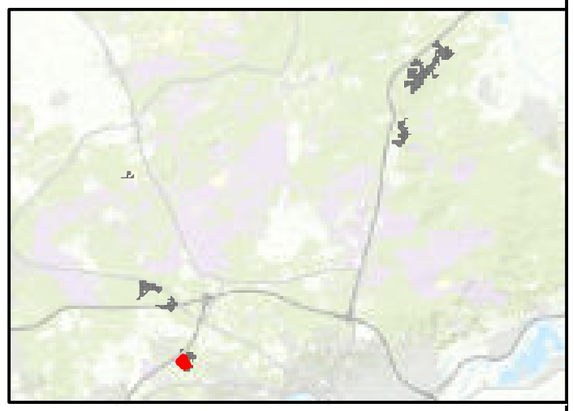

Regionale ligging schaal 1:300.000

N

Maten in meters, tenzij anders vermeld
Diameters in millimeters, tenzijdanders vermeld
Hoogtematen in meters t.o.v. N.A.P., tenzij anders vermeld
Ligging bestaande kabels en leidingen ter indcatie ingetekend

Wijz.	Datum	Get.	Omschrijving:

Project:
Programma Natuur: Verwijderen opslag Zuid Veluwe en IJsselvallei

Opdrachtgever:
Natuurmonumenten

Omschrijving:
Aanduiding zoekgebieden - opslag verwijderen (details)

RPS MAKING COMPLEX EASY
Landschap en natuur
Holenweiden 40
3526 BP Utrecht, The Netherlands
T +31 88 - 99 04 800
W www.rps.nl

Projectnummer:	633-ADV250203.021
Projectleider:	Adinda Crans
Auteur:	Jaap van Soest
Fase:	Bestek
Logo opdrachtgever:	

Formaat:	A3
Schaal:	1:1.250
Status:	Definitief
Datum:	28-3-2025
Blad:	59 van 101
Nummer:	633-ADV250203.021-002-120
Wijz:	

© Ondergrond: Esri Nederland, Swisstopo, Esri Nederland, Community Map Contributors

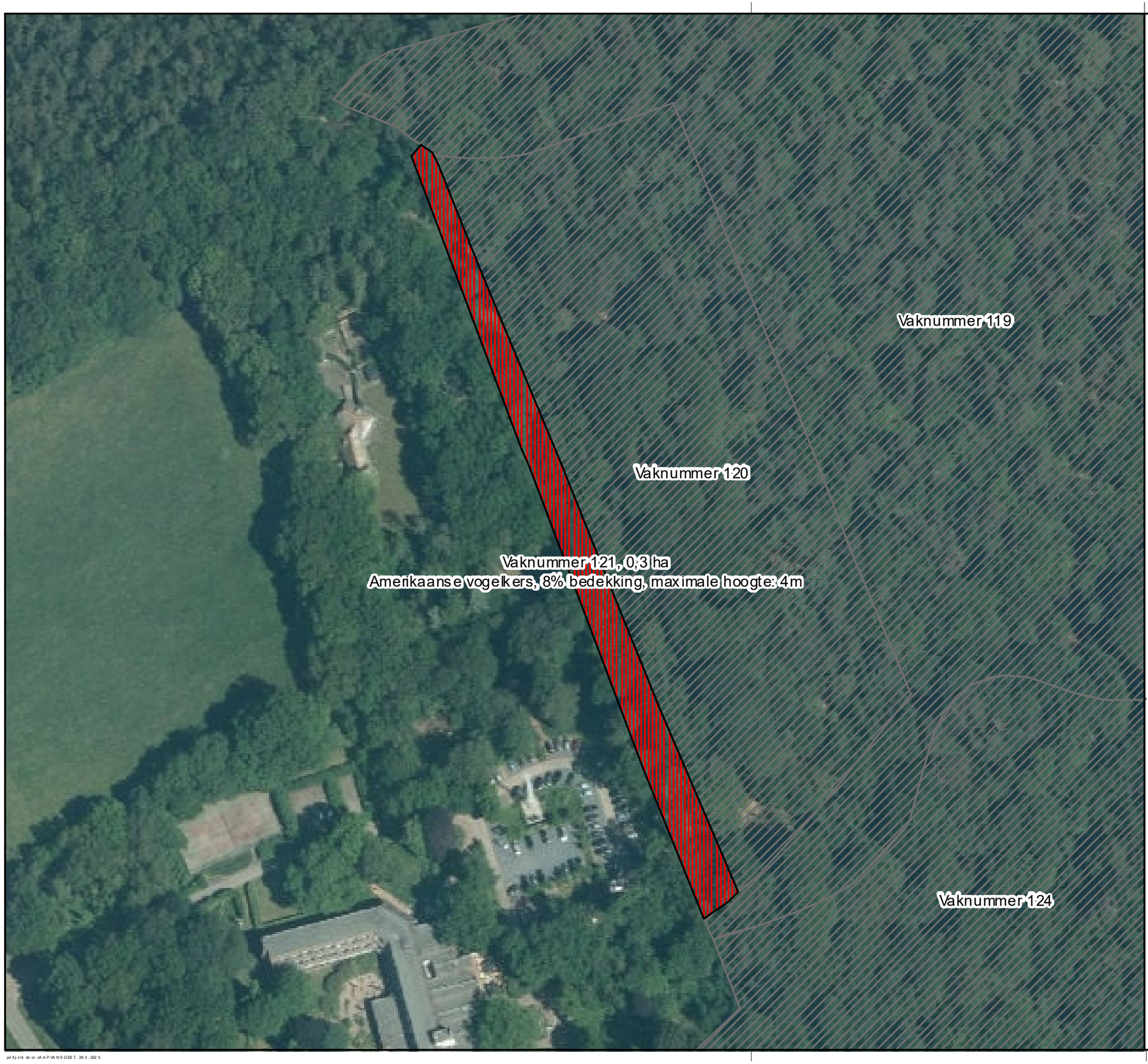

Legenda

Categorie

- Verwijderen Grove den (uitzondering 1)
- Verwijderen grote diameters Lariks en Douglas (uitzondering 2)
- Verwijderen grote diameters Lariks (uitzondering 3)
- Verwijderen exoten loofhout
- Verwijderen exoten naaldhout
- Verwijderen exoten loofhout en naaldhout
- Vakken buiten selectie

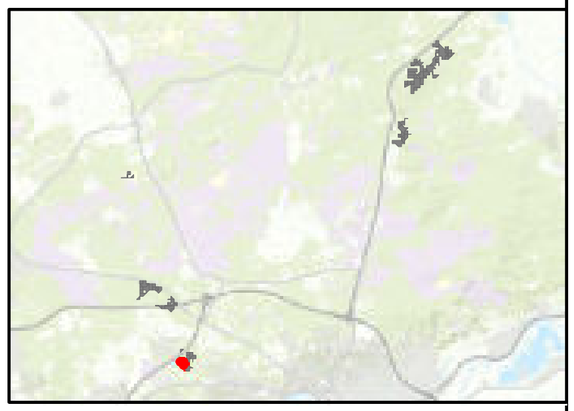

Regionale ligging schaal 1:300.000

N

Maten in meters, tenzij anders vermeld
Diameters in millimeters, tenzijjanders vermeld
Hoogtematen in meters t.o.v. N.A.P., tenzij anders vermeld
Ligging bestaande kabels en leidingen ter indicatie ingetekend

Wijz.	Datum	Get.	Omschrijving:

Project:
Programma Natuur: Verwijderen opslag Zuid Veluwe en IJsselvallei

Opdrachtgever:
Natuurmonumenten

Omschrijving:
Aanduiding zoekgebieden - opslag verwijderen (details)

RPS MAKING COMPLEX EASY
Landschap en natuur
Holenmeestersdan 40
3528 BP Utrecht, The Netherlands
T +31 88 - 99 04 800
W www.rps.nl

Projectnummer:	633-ADV250203.021
Projectleider:	Adinda Crans
Auteur:	Jaap van Soest
Fase:	Bestek
Logo opdrachtgever:	

Formaat:	A3
Schaal:	1:1.250
Status:	Definitief
Datum:	28-3-2025
Blad:	60 van 101
Nummer:	633-ADV250203.021-002-121
Wijz:	

© ontdekgemeente Nederland, bestandsnaam: Ein Nederland, Community Map Contributors

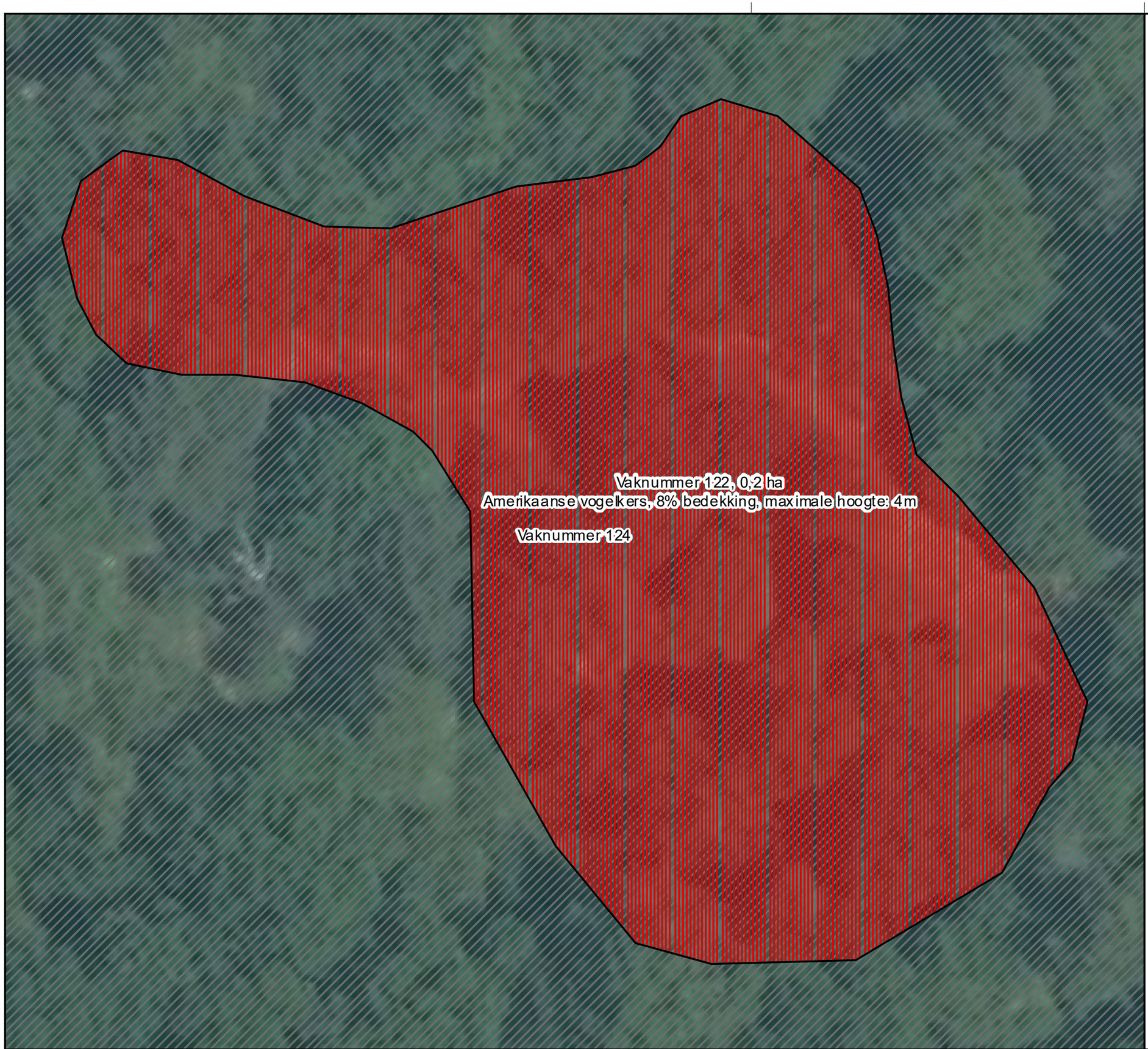

Legenda

Categorie

- Verwijderen Grove den (uitzondering 1)
- Verwijderen grote diameters Lariks en Douglas (uitzondering 2)
- Verwijderen grote diameters Lariks (uitzondering 3)
- Verwijderen exoten loofhout
- Verwijderen exoten naaldhout
- Verwijderen exoten loofhout en naaldhout
- Vakken buiten selectie

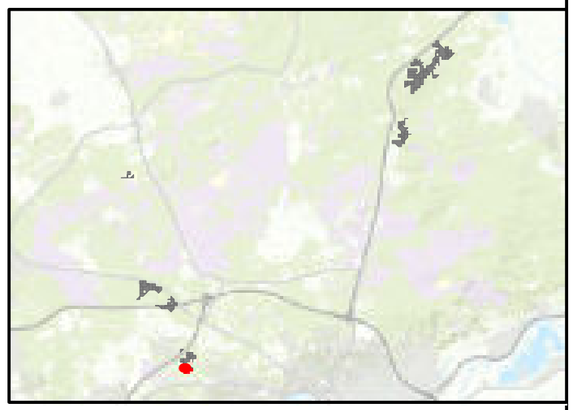

Regionale ligging schaal 1:300.000

N

Meten in meters, tenzij anders vermeld
Diameters in millimeters, tenzijanders vermeld
Hoogtematen in meters t.o.v. N.A.P., tenzij anders vermeld
Ligging bestaande kabels en leidingen ter indicatie ingetekend

Wijz.	Datum	Get.	Omschrijving

Project
Programma Natuur: Verwijderen opslag Zuid Veluwe en IJsselvallei

Opdrachtgever:
Natuurmonumenten

Omschrijving:
Aanduiding zoekgebieden - opslag verwijderen (details)

RPS MAKING COMPLEX EASY
Landschap en natuur
Prof. emeriti laan 4 0
3528 BP Utrecht, The Netherlands
+ 31 88 - 99 04 8 00
Www.rps.nl

Projectnummer: 633-ADV250203.021
Projectleider: Adinda Crans
Auteur: Jaap van Soest
Fase: Bestek
Logo opdrachtgever:

Formaat: A3
Schaal: 1:250
Status: Definitief
Datum: 28-3-2025
Blad: 61 van 101
Nummer: 633-ADV250203.021-002-122
Wijz.:

© Cartogeo.nl, Esri Nederland, Dutch Cadastral Agency, Esri Nederland, Community Map Contributors

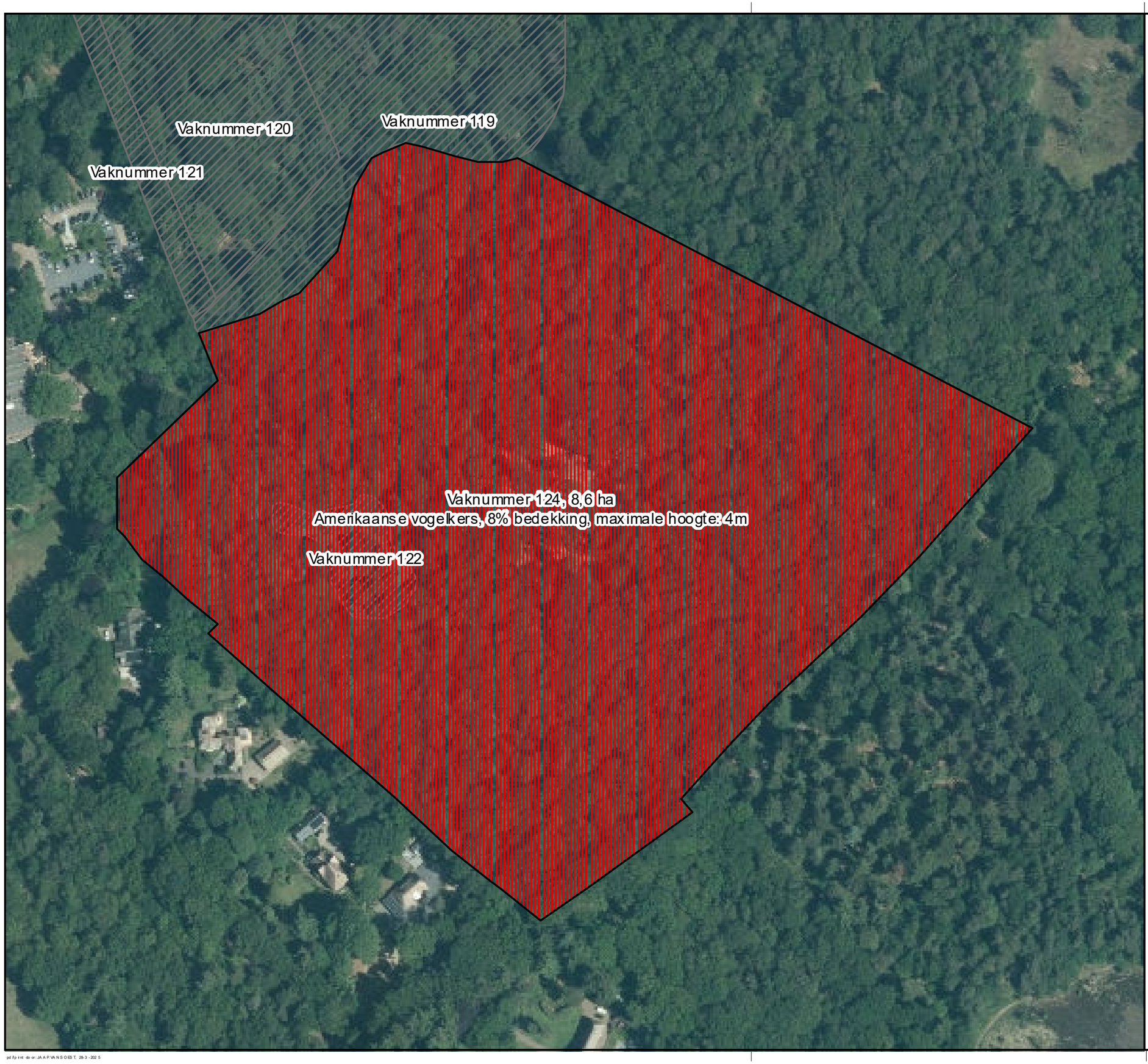

Legenda

Categorie

- Verwijderen Grove den (uitzondering 1)
- Verwijderen grote diameters Lariks en Douglas (uitzondering 2)
- Verwijderen grote diameters Lariks (uitzondering 3)
- Verwijderen exoten loofhout
- Verwijderen exoten naaldhout
- Verwijderen exoten loofhout en naaldhout
- Vakken buiten selectie

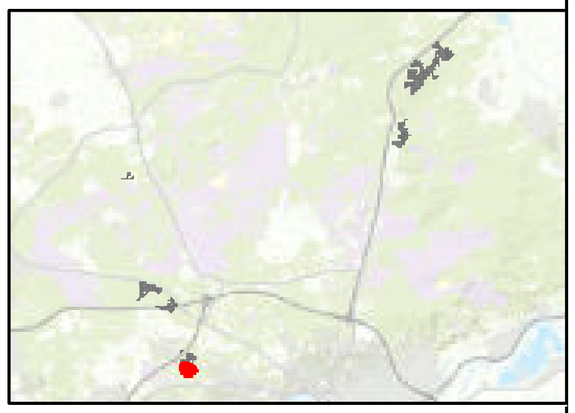

Regionale ligging schaal 1:300.000

N

Maten in meters, tenzij anders vermeld
Diameters in millimeters, tenzij anders vermeld
Hoogtematen in meters t.o.v. N.A.P., tenzij anders vermeld
Ligging bestaande kabels en leidingen tér indicatie ingetekend

Wijz.	Datum	Gek.	Omschrijving

Project
Programma Natuur: Verwijderen opslag Zuid Veluwe en IJsselvallei

Opdrachtgever:
Natuurmonumenten

Omschrijving:
Aanduiding zoekgebieden - opslag verwijderen (details)

MAKING COMPLEX EASY
Landschap en natuur
Rijnzichtweg 40
3528 BP Utrecht, The Netherlands
T +31 88 - 99 04 800
W www.rps.nl

Projectnummer:	633-ADV250203.021
Projectleider:	Adinda Crans
Auteur:	Jaap van Soest
Fase:	Bestek
Logo opdrachtgever:	

Formaat:	A3
Schaal	1:1.750
Status:	Definitief
Datum:	28-3-2025
Blad:	62 van 101
Nummer:	633-ADV250203.021-002-124
Wijz:	

© ondergrond: Esri Nederland, Esri Nederland, Esri Nederland, Community Map Contributors

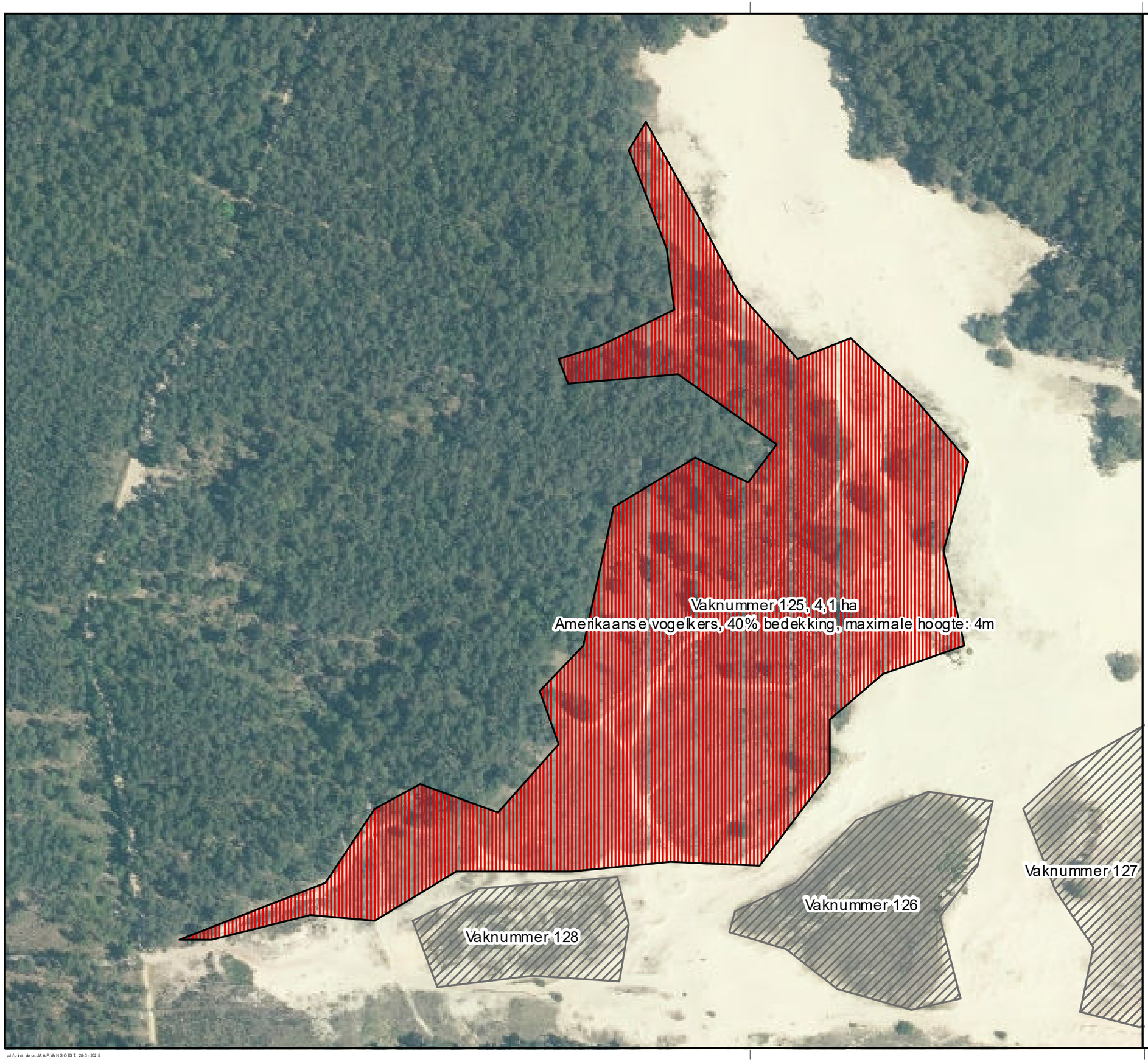

Legenda

Categorie

- Verwijderen Grove den (uitzondering 1)
- Verwijderen grote diameters Lariks en Douglas (uitzondering 2)
- Verwijderen grote diameters Lariks (uitzondering 3)
- Verwijderen exoten loofhout
- Verwijderen exoten naaldhout
- Verwijderen exoten loofhout en naaldhout
- Vakken buiten selectie

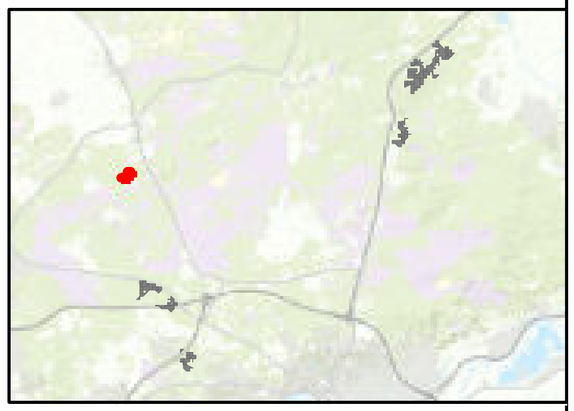

Regionale ligging schaal 1:300.000

Maten in meters, tenzij anders vermeld
Diameters in millimeters, tenzijjanders vermeld
Hoogtematen in meters t.o.v. N.A.P., tenzij anders vermeld
ligging bestaande kabels en leidingen ter indcatie ingetekend

N

Wijz.	Datum	Get.	Omschrijving:

Project:
Programma Natuur: Verwijderen opslag Zuid Veluwe en IJsselvallei

Opdrachtgever:
Natuurmonumenten

Omschrijving:
Aanduiding zoekgebieden - opslag verwijderen (details)

rps MAKING COMPLEX EASY
Landschap en natuur
Holtenseweg 4 0
3526 BP Utrecht, The Netherlands
T + 31 88 - 99 04 8 00
W www.rps.nl

Projectnummer:	633-ADV250203.021
Projectleider:	Adinda Crans
Auteur:	Jaap van Soest
Fase:	Bestek
Logo opdrachtgever:	

Formaat:	A3
Schaal	1:1.750
Status:	Definitief
Datum:	28-3-2025
Blad:	63 van 101
Nummer:	633-ADV250203.021-002-125
Wijz:	

© ondergrond: Esri Nederland, Sweden, Esri Nederland, Community Map Contributors

Legenda

Categorie

- Verwijderen Grove den (uitzondering 1)
- Verwijderen grote diameters Lariks en Douglas (uitzondering 2)
- Verwijderen grote diameters Lariks (uitzondering 3)
- Verwijderen exoten loofhout
- Verwijderen exoten naaldhout
- Verwijderen exoten loofhout en naaldhout
- Vakken buiten selectie

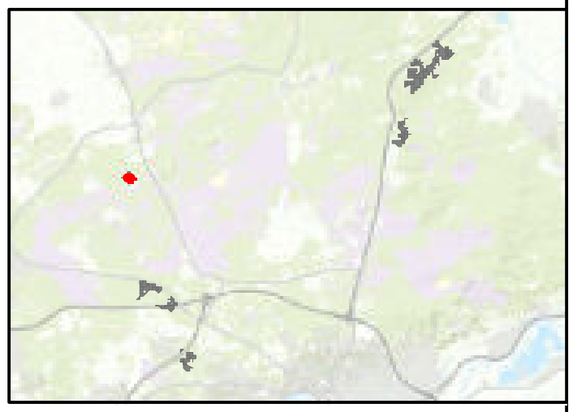

Regionale ligging schaal 1:300.000

Maten in meters, tenzij anders vermeld
Diameters in millimeters, tenzijjanders vermeld
Hoogtematen in meters t.o.v. N.A.P., tenzij anders vermeld
ligging bestaande kabels en leidingen ter indcatie ingetekend

N

Wijz.	Datum	Get.	Omschrijving:

Project:
Programma Natuur: Verwijderen opslag Zuid Veluwe en IJsselvallei

Opdrachtgever:
Natuurmonumenten

Omschrijving:
Aanduiding zoekgebieden - opslag verwijderen (details)

rps MAKING COMPLEX EASY
Landschap en natuur
Holmseweidsam 4.0
3528 BP Utrecht, The Netherlands
T + 31 88 - 99 04 8 00
W www.rps.nl

Projectnummer:	633-ADV250203.021
Projectleider:	Adinda Crans
Auteur:	Jaap van Soest
Fase:	Bestek
Logo opdrachtgever:	

Formaat:	A3
Schaal:	1:500
Status:	Definitief
Datum:	28-3-2025
Blad:	64 van 101
Nummer:	633-ADV250203.021-002-126
Wijz:	

© ontwerp en E&W Nederland, Sweetbriar Nature, E&W Nederland, Community Map Contributors

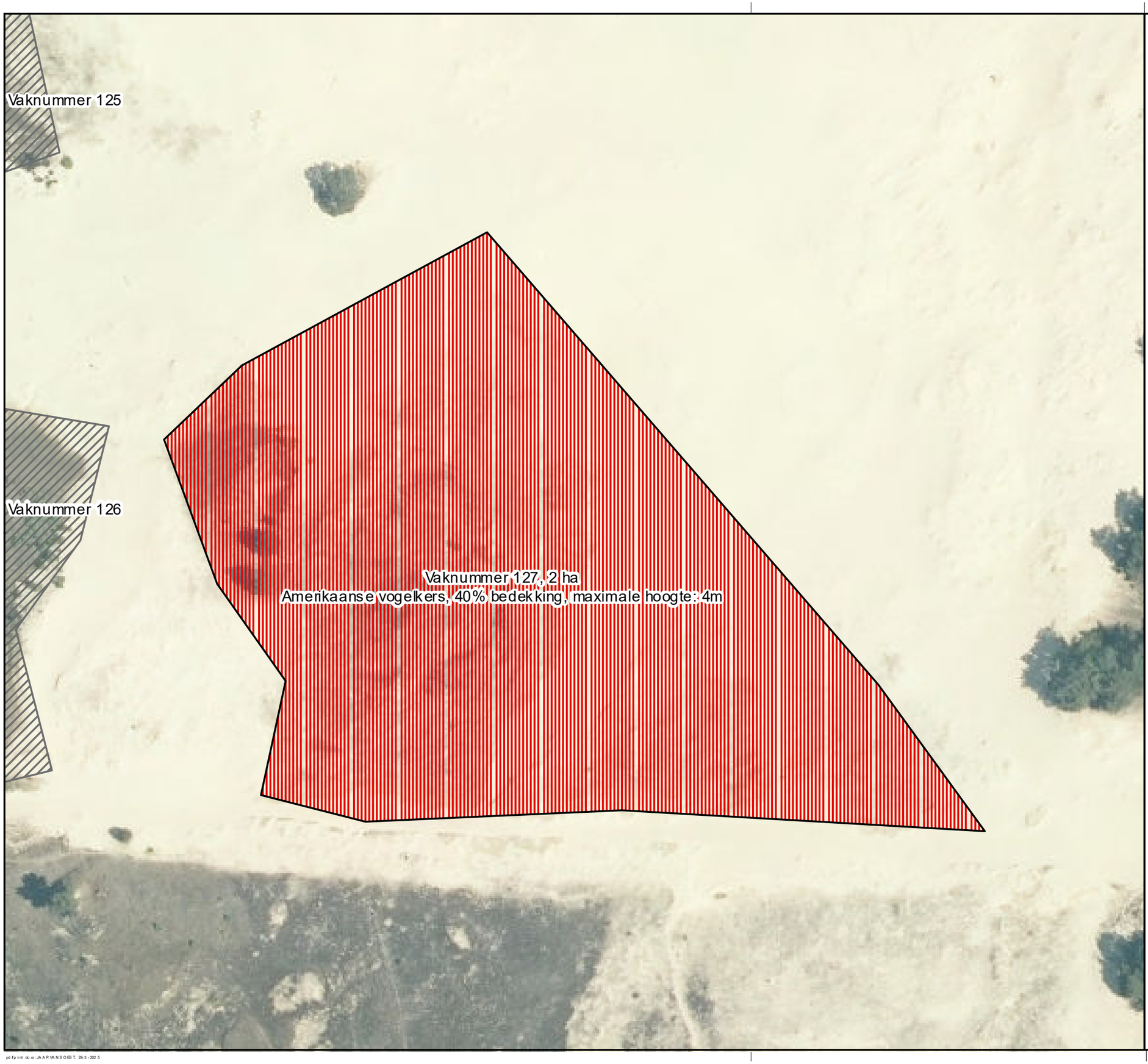

~~Legenda~~

Categorie

- Verwijderen Grove den (uitzondering 1)
- Verwijderen grote diameters Lariks en Douglas (uitzondering 2)
- Verwijderen grote diameters Lariks (uitzondering 3)
- Verwijderen exoten loofhout
- Verwijderen exoten naaldhout
- Verwijderen exoten loofhout en naaldhout
- Vakken buiten selectie

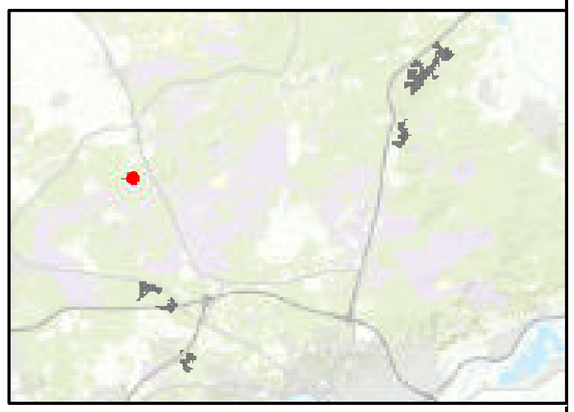

Regionale ligging schaal 1:300.000

N

Maten in meters, tenzij anders vermeld
Diameters in millimeters, tenzijanders vermeld
Hoogtematen in meters t.o.v. N.A.P., tenzij anders vermeld
Ligging bestaande kabels en leidingen ter indicatie ingetekend

Wijz.	Datum	Get.	Omschrijving:

Project:
Programma Natuur: Verwijderen opslag Zuid Veluwe en IJsselvallei

Opdrachtgever:
Natuurmonumenten

Omschrijving:
Aanduiding zoekgebieden - opslag verwijderen (details)

RPS MAKING COMPLEX EASY
Landschap en natuur
Prof. emeriustlaan 40
3528 BP Utrecht, The Netherlands
T +31 88 - 99 04 900
W www.rps.nl

Projectnummer:	633-ADV250203.021
Projectleider:	Adinda Crans
Auteur:	Jaap van Soest
Fase:	Bestek
Logo opdrachtgever:	

Formaat:	A3
Schaal	1:1.000
Status:	Definitief
Datum:	28-3-2025
Blad:	65 van 101
Nummer:	633-ADV250203.021-002-127
Wijz:	

© Cartogeo.nl, Esri Nederland, Dataloket.nl, Esri Nederland, Community Map Contributors

Legenda

Categorie

- Verwijderen Grove den (uitzondering 1)
- Verwijderen grote diameters Lariks en Douglas (uitzondering 2)
- Verwijderen grote diameters Lariks (uitzondering 3)
- Verwijderen exoten loofhout
- Verwijderen exoten naaldhout
- Verwijderen exoten loofhout en naaldhout
- Vakken buiten selectie

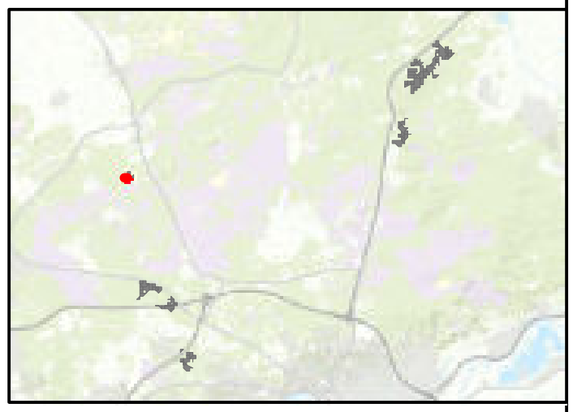

Regionale ligging schaal 1:300.000

Maten in meters, tenzij anders vermeld
Diameters in millimeters, tenzijjanders vermeld
Hoogtematen in meters t.o.v. N.A.P., tenzij anders vermeld
Ligging bestaande kabels en leidingen ter indicatie ingetekend

N

Wijz.	Datum	Get.	Omschrijving

Project
Programma Natuur: Verwijderen opslag Zuid Veluwe en IJsselvallei

Opdrachtgever:
Natuurmonumenten

Omschrijving:
Aanduiding zoekgebieden - opslag verwijderen (details)

rps MAKING COMPLEX EASY
Landschap en natuur
Holendrecht 4.0
3528 BP Utrecht, The Netherlands
T + 31 88 - 99 04 8 00
W www.rps.nl

Projectnummer:	633-ADV250203.021
Projectleider:	Adinda Crans
Auteur:	Jaap van Soest
Fase:	Bestek
Logo opdrachtgever:	

Formaat:	A3
Schaal:	1:500
Status:	Definitief
Datum:	28-3-2025
Blad:	66 van 101
Nummer:	633-ADV250203.021-002-128
Wijz:	

© ontwerp en E: info@nederland.swebtheatre.nl; E: info@nederland.Community Map Contributors

Legenda

Categorie

- Verwijderen Grove den (uitzondering 1)
- Verwijderen grote diameters Lariks en Douglas (uitzondering 2)
- Verwijderen grote diameters Lariks (uitzondering 3)
- Verwijderen exoten loofhout
- Verwijderen exoten naaldhout
- Verwijderen exoten loofhout en naaldhout
- Vakken buiten selectie

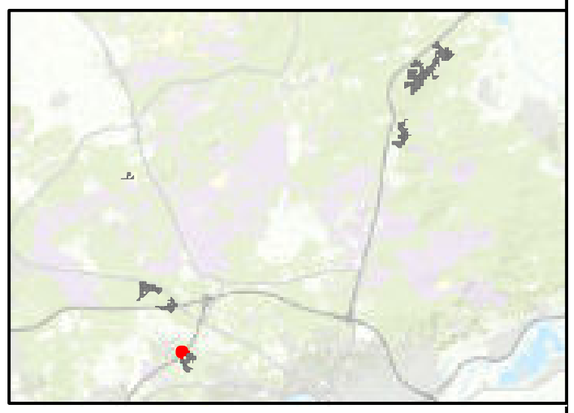

Regionale ligging schaal 1:300.000

N

Maten in meters, tenzij anders vermeld
Diameters in millimeters, tenzij anders vermeld
Hoogtematen in meters t.o.v. N.A.P., tenzij anders vermeld
Ligging bestaande kabels en leidingen ter indicatie ingetekend

Wijz.	Datum	Gel.	Omschrijving

Project
Programma Natuur: Verwijderen opslag Zuid Veluwe en IJsselvallei

Opdrachtgever:
Natuurmonumenten

Omschrijving:
Aanduiding zoekgebieden - opslag verwijderen (details)

rps MAKING COMPLEX EASY
landschap en natuur
Rotterdamseweg 402
3528 BP Utrecht, The Netherlands
T +31 88 - 99 04 800
W www.rps.nl

Projectnummer:	633-ADV250203.021
Projectleider:	Adinda Crans
Auteur:	Jaap van Soest
Fase:	Bestek
Logo opdrachtgever:	

Formaat:	A3
Schaal:	1:1.000
Status:	Definitief
Datum:	28-3-2025
Blad:	67 van 101
Nummer:	633-ADV250203.021-002-129
Wijz.	

© Ordnance Survey Netherland, Joint Topographic Institute Elevation Netherland, Community Map Contributors

Legenda

Categorie

- Verwijderen Grove den (uitzondering 1)
- Verwijderen grote diameters Lariks en Douglas (uitzondering 2)
- Verwijderen grote diameters Lariks (uitzondering 3)
- Verwijderen exoten loofhout
- Verwijderen exoten naaldhout
- Verwijderen exoten loofhout en naaldhout
- Vakken buiten selectie

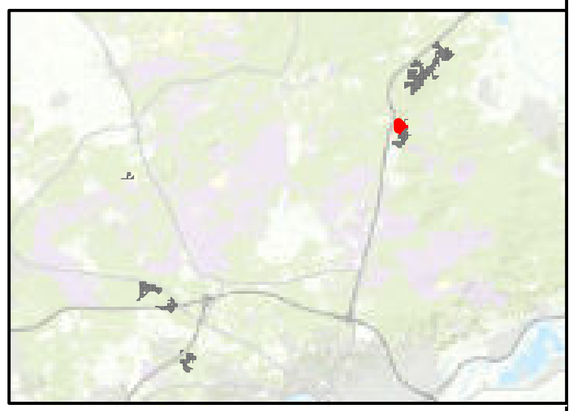

Regionale ligging schaal 1:300.000

N

Maten in meters, tenzij anders vermeld
Diameters in millimeters, tenzijanders vermeld
Hoogtematen in meters t.o.v. N.A.P., tenzij anders vermeld
Ligging bestaande kabels en leidingen tgv indcatie ingetekend

Wijz.	Datum	Gkt.	Omschrijving:

Project:
Programma Natuur: Verwijderen opslag Zuid Veluwe en IJsselvallei

Opdrachtgever:
Natuurmonumenten

Omschrijving:
Aanduiding zoekgebieden - opslag verwijderen (details)

rps MAKING COMPLEX EASY
Landschap en natuur
Holdersmaatlaan 410
3526 BP Utrecht, The Netherlands
T +31 88 - 99 04 800
W www.rps.nl

Projectnummer:	633-ADV250203.021
Projectleider:	Adinda Crans
Auteur:	Jaap van Soest
Fase:	Bestek
Logo opdrachtgever:	

Formaat:	A3
Schaal	1:1.000
Status:	Definitief
Datum:	28-3-2025
Blad:	68 van 101
Nummer:	633-ADV250203.021-002-130
Wijz:	

© Ondergrond Een Nederland. Overheden van Nederland. Community Map Contributors

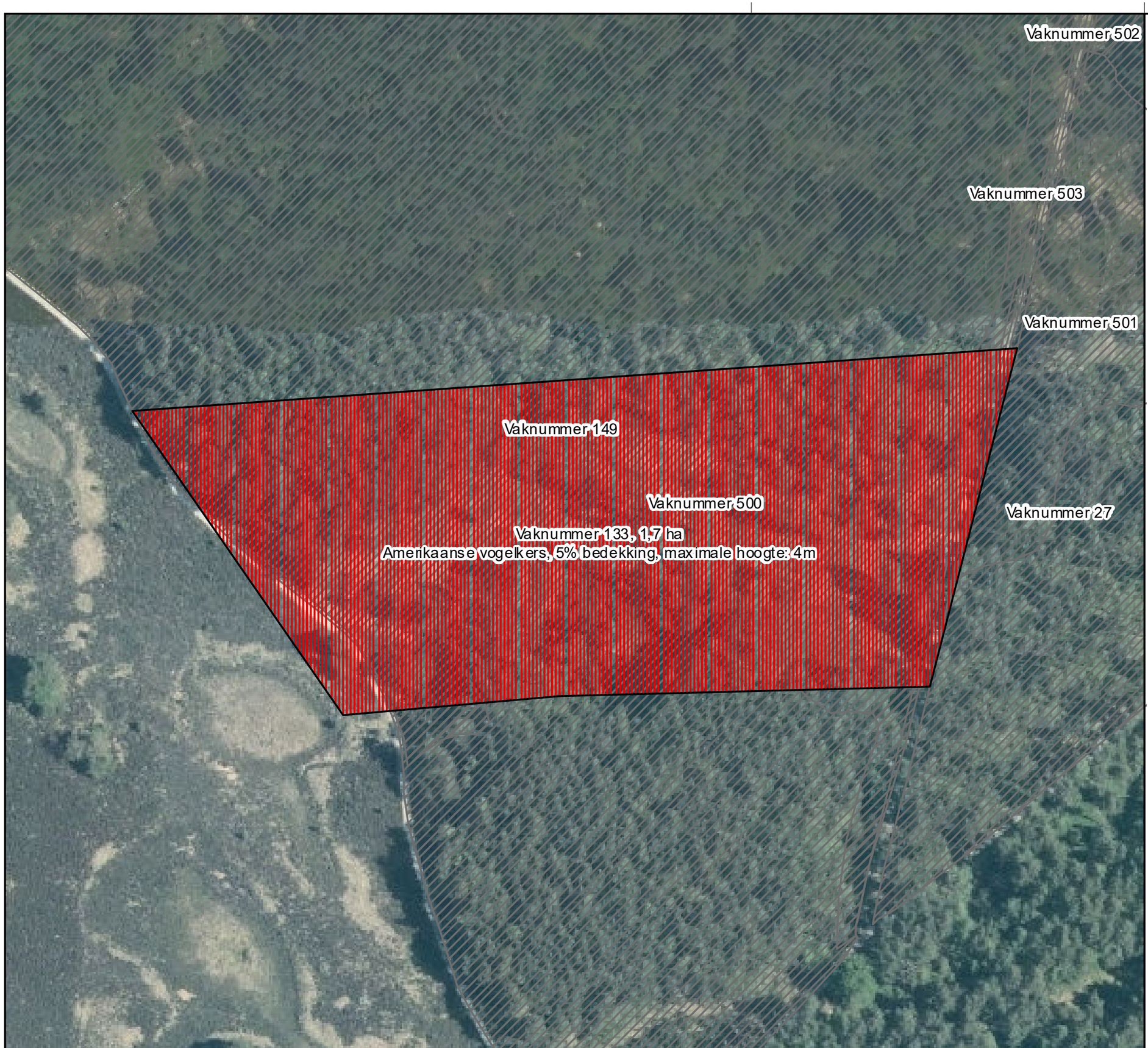

Legenda

Categorie

- Verwijderen Grove den (uitzondering 1)
- Verwijderen grote diameters Lariks en Douglas (uitzondering 2)
- Verwijderen grote diameters Lariks (uitzondering 3)
- Verwijderen exoten loofhout
- Verwijderen exoten naaldhout
- Verwijderen exoten loofhout en naaldhout
- Vakken buiten selectie

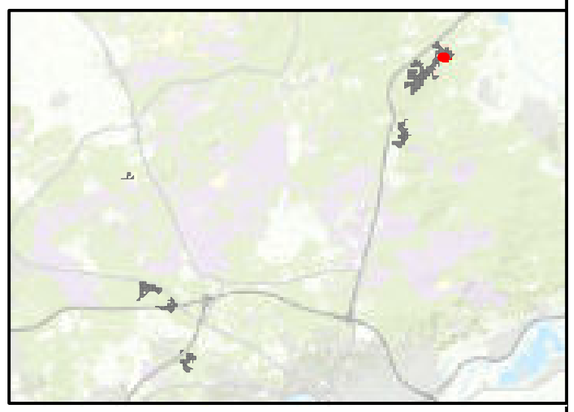

Regionale ligging schaal 1:300.000

Maten in meters, tenzij anders vermeld
Diameters in millimeters, tenzijanders vermeld
Hoogtematen in meters t.o.v. N.A.P., tenzij anders vermeld
Ligging bestaande kabels en leidingen ter indicatie ingetekend

N

Wijz.	Datum	Gct.	Omschrijving

Project
Programma Natuur: Verwijderen opslag Zuid Veluwe en IJsselvallei

Opdrachtgever:
Natuurmonumenten

Omschrijving:
Aanduiding zoekgebieden - opslag verwijderen (details)

rps MAKING COMPLEX EASY
Landschap en natuur
Rotterdamseweg 40
3526 BP Utrecht, The Netherlands
T +31 88 - 99 04 800
W www.rps.nl

Projectnummer:	633-ADV250203.021
Projectleider:	Adinda Crans
Auteur:	Jaap van Soest
Fase:	Bestek
Logo opdrachtgever:	

Formaat:	A3
Schaal	1:1.000
Status:	Definitief
Datum:	28-3-2025
Blad:	69 van 101
Nummer:	633-ADV250203.021-002-133
Wijz.	

© ondergrond Basisregistratie Ondergrond Nederland, Community Map Contributors

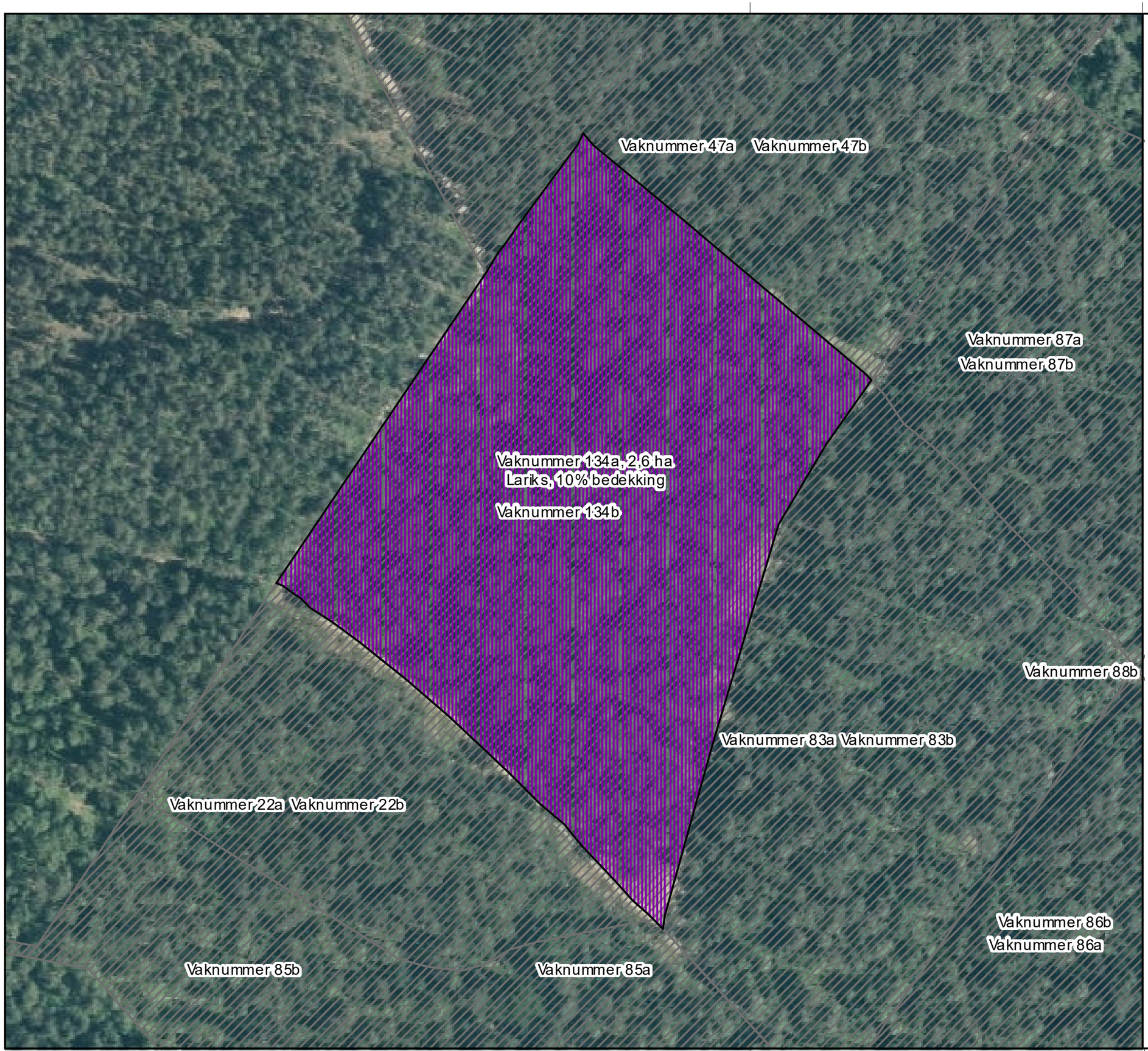

Legenda

Categorie

- Verwijderen Grove den (uitzondering 1)
- Verwijderen grote diameters Lariks en Douglas (uitzondering 2)
- Verwijderen grote diameters Lariks (uitzondering 3)
- Verwijderen exoten loofhout
- Verwijderen exoten naaldhout
- Verwijderen exoten loofhout en naaldhout
- Vakken buiten selectie

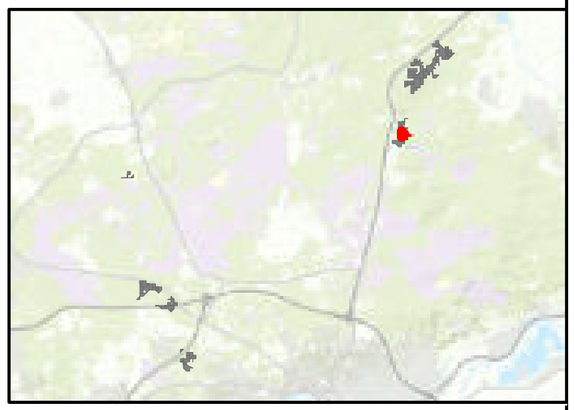

Regionale ligging schaal 1:300.000

Maten in meters, tenzij anders vermeld
Diameters in millimeters, tenzijanders vermeld
Hoogtematen in meters t.o.v. N.A.P., tenzij anders vermeld
Ligging bestaande kabels en leidingen ter indicatie ingetekend

N

Wijz.	Datum	Get.	Omschrijving

Project
Programma Natuur: Verwijderen opslag Zuid Veluwe en IJsselvallei

Opdrachtgever:
Natuurmonumenten

Omschrijving:
Aanduiding zoekgebieden - opslag verwijderen (details)

rps MAKING COMPLEX EASY
Landschap en natuur
Prof. mr. Talma laan 4 0
3528 BP Utrecht, The Netherlands
T +31 88 - 99 04 9 00
W www.rps.nl

Projectnummer: 633-ADV250203.021
Projectleider: Adinda Crans
Auteur: Jaap van Soest
Fase: Bestek
Logo opdrachtgever:

Formaat: A3
Schaal: 1:1.250
Status: Definitief
Datum: 28-3-2025
Blad: 70 van 101
Nummer: 633-ADV250203.021-002-134a
Wijz.:

© Contributors: Esri Nederland, Dienst Geoinformatie, Esri Nederland, Community Map Contributors

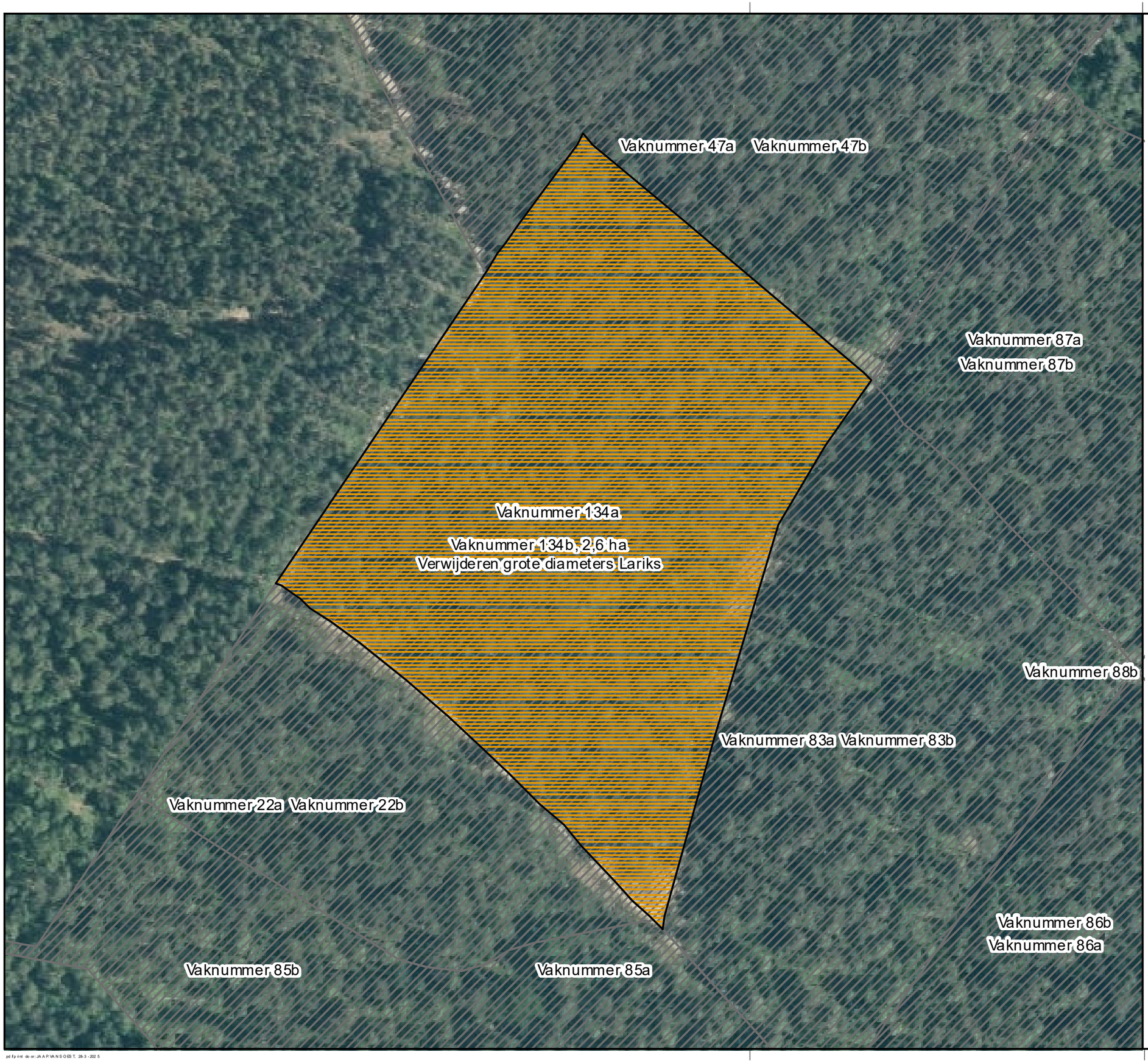

Legenda

Categorie

- Verwijderen Grove den (uitzondering 1)
- Verwijderen grote diameters Lariks en Douglas (uitzondering 2)
- Verwijderen grote diameters Lariks (uitzondering 3)
- Verwijderen exoten loofhout
- Verwijderen exoten naaldhout
- Verwijderen exoten loofhout en naaldhout
- Vakken buiten selectie

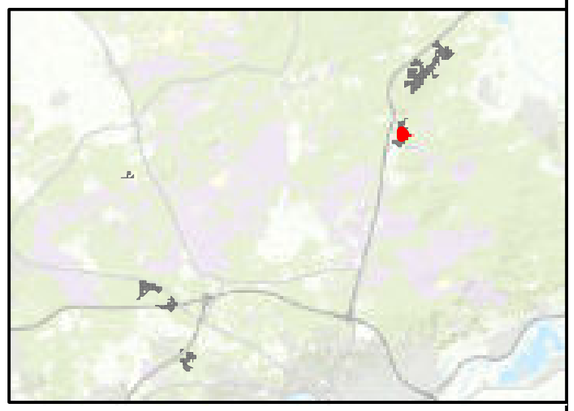

Regionale ligging schaal 1:300.000

Maten in meters, tenzij anders vermeld
Diameters in millimeters, tenzijanders vermeld
Hoogtematen in meters t.o.v. N.A.P., tenzij anders vermeld
Ligging bestaande kabels en leidingen tenminste indicatie ingetekend

N

Wijz.	Datum	Get.	Omschrijving:

Project:
Programma Natuur: Verwijderen opslag Zuid Veluwe en IJsselvallei

Opdrachtgever:
Natuurmonumenten

Omschrijving:
Aanduiding zoekgebieden - opslag verwijderen (details)

rps MAKING COMPLEX EASY
landschap en natuur
Prof. mr. van Stam 4.0
3528 BP Utrecht, The Netherlands
T + 31 88 - 99 04 8 00
W www.rps.nl

Projectnummer:	633-ADV250203.021
Projectleider:	Adinda Crans
Auteur:	Jaap van Soest
Fase:	Bestek
Logo opdrachtgever:	

Formaat:	A3
Schaal:	1:1.250
Status:	Definitief
Datum:	28-3-2025
Blad:	71 van 101
Nummer:	633-ADV250203.021-002-134b
Wijz:	

© ondergrond: Esri Nederland | bron BN: Kadaster NL | Esri Nederland, Community Map Contributors

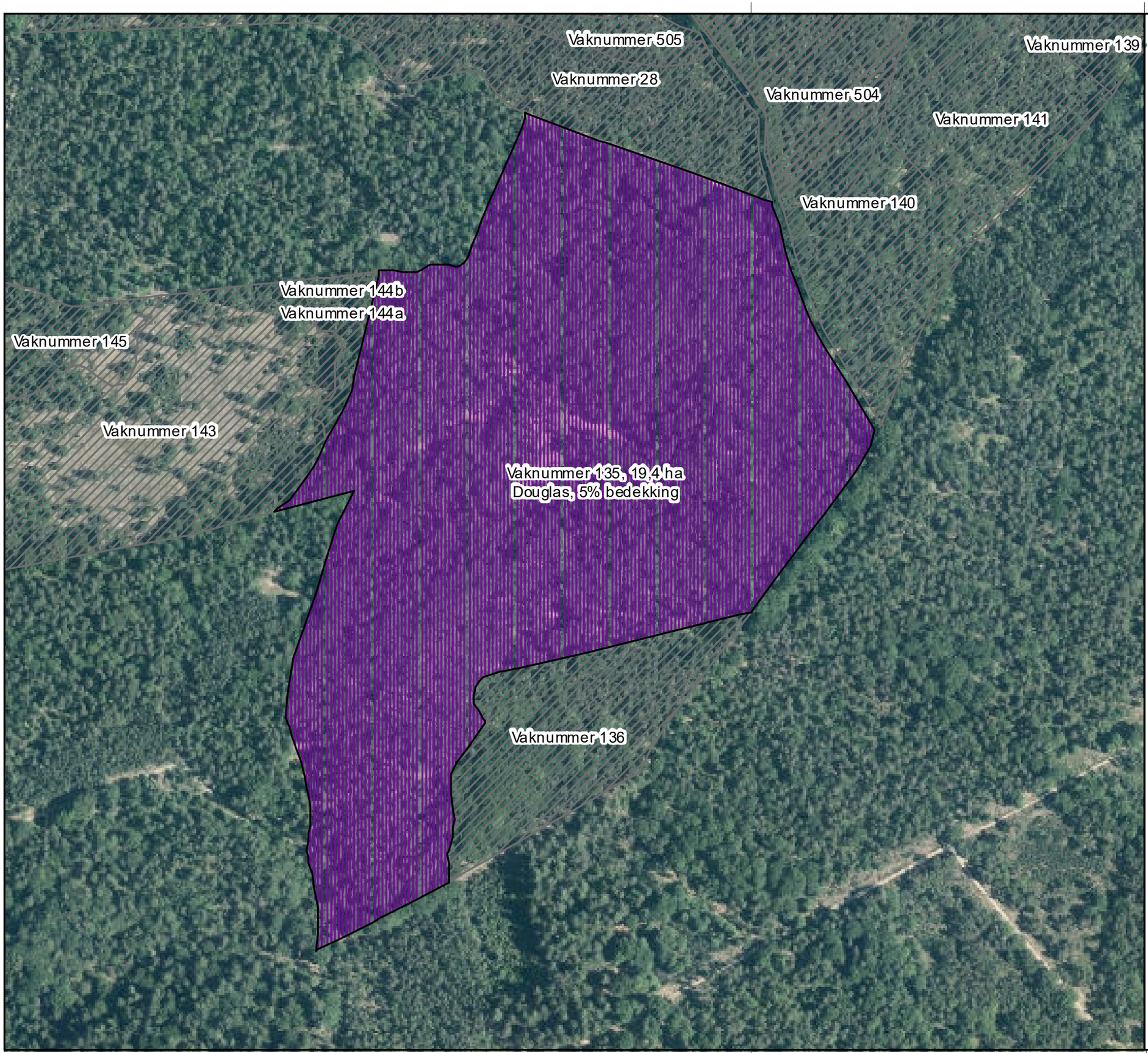

Legenda

Categorie

- Verwijderen Grove den (uitzondering 1)
- Verwijderen grote diameters Lariks en Douglas (uitzondering 2)
- Verwijderen grote diameters Lariks (uitzondering 3)
- Verwijderen exoten loofhout
- Verwijderen exoten naaldhout
- Verwijderen exoten loofhout en naaldhout
- Vakken buiten selectie

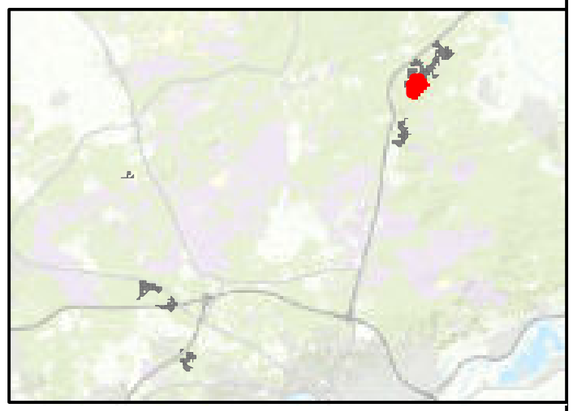

Regionale ligging schaal 1:300.000

N

Maten in meters, tenzij anders vermeld
Diameters in millimeters, tenzijjanders vermeld
Hoogtematen in meters t.o.v. N.A.P., tenzij anders vermeld
Ligging bestaande kabels en leidingen ter indicatie ingetekend

Wijz.	Datum	Get.	Omschrijving:

Project:
Programma Natuur: Verwijderen opslag Zuid Veluwe en IJsselvallei

Opdrachtgever:
Natuurmonumenten

Omschrijving:
Aanduiding zoekgebieden - opslag verwijderen (details)

rps MAKING COMPLEX EASY
Landschap en natuur
Holtenseweg 40
3528 BP Utrecht, The Netherlands
T +31 88 - 99 04 800
W www.rps.nl

Projectnummer:	633-ADV250203.021
Projectleider:	Adinda Crans
Auteur:	Jaap van Soest
Fase:	Bestek

Logo opdrachtgever:

Formaat:	A3
Schaal	1:3.250
Status:	Definitief
Datum:	28-3-2025
Blad:	72 van 101
Nummer:	633-ADV250203.021-002-135
Wijz:	

© ontdekgebied Eerst Nederland, Overheid, Geoinformatie, Kadaster, Esri Nederland, Community Map Contributors

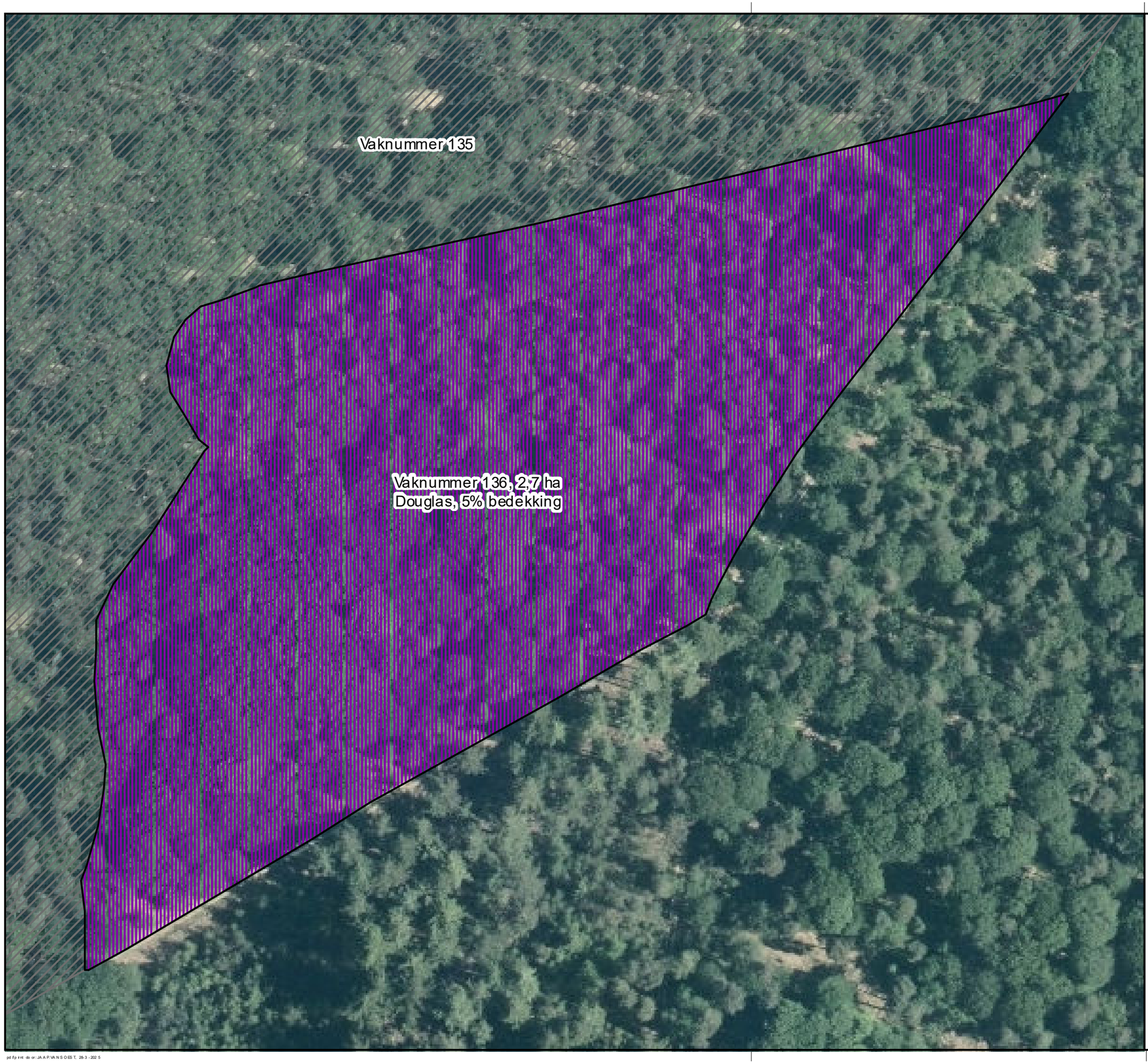

~~Legenda~~

Categorie

- Verwijderen Grove den (uitzondering 1)
- Verwijderen grote diameters Lariks en Douglas (uitzondering 2)
- Verwijderen grote diameters Lariks (uitzondering 3)
- Verwijderen exoten loofhout
- Verwijderen exoten naaldhout
- Verwijderen exoten loofhout en naaldhout
- Vakken buiten selectie

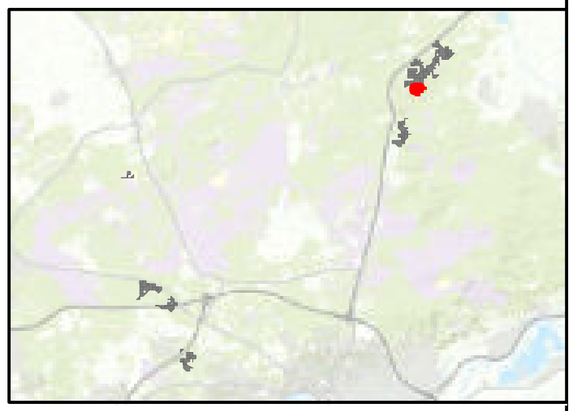

Regionale ligging schaal 1:300.000

N

Maten in meters, tenzij anders vermeld
Diameters in millimeters, tenzijjanders vermeld
Hoogtematen in meters t.o.v. N.A.P., tenzij anders vermeld
Ligging bestaande kabels en leidingen ter indicatie ingetekend

Wijz.	Datum	Get.	Omschrijving

Project:
Programma Natuur: Verwijderen opslag Zuid Veluwe en IJsselvallei

Opdrachtgever:
Natuurmonumenten

Omschrijving:
Aanduiding zoekgebieden - opslag verwijderen (details)

rps MAKING COMPLEX EASY
Landschap en natuur
Holtenseweg 40
3528 BP Utrecht, The Netherlands
+ 31 88 - 99 04 800
www.rps.nl

Projectnummer:	633-ADV250203.021
Projectleider:	Adinda Crans
Auteur:	Jaap van Soest
Fase:	Bestek
Logo opdrachtgever:	

Formaat:	A3
Schaal	1:1.000
Status:	Definitief
Datum:	28-3-2025
Blad:	73 van 101
Nummer: 633-ADV250203.021-002-136	Wijz:

© ontwerp rps Eerste Nederlandse Boeiendsteiland, Eerste Nederlandse Community Map Contributors

Legenda

Categorie

- Verwijderen Grove den (uitzondering 1)
- Verwijderen grote diameters Lariks en Douglas (uitzondering 2)
- Verwijderen grote diameters Lariks (uitzondering 3)
- Verwijderen exoten loofhout
- Verwijderen exoten naaldhout
- Verwijderen exoten loofhout en naaldhout
- Vakken buiten selectie

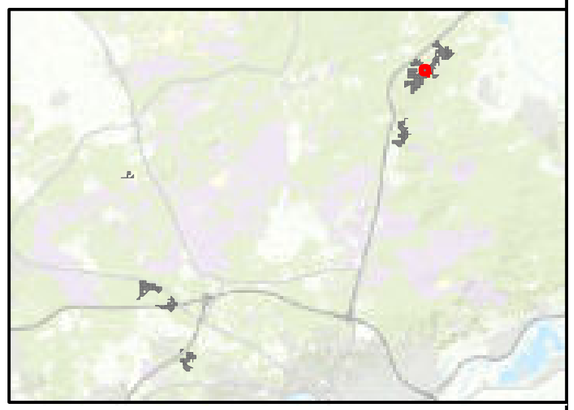

Regionale ligging schaal 1:300.000

N

Maten in meters, tenzij anders vermeld
Diameters in millimeters, tenzijanders vermeld
Hoogtematen in meters t.o.v. N.A.P., tenzij anders vermeld
Ligging bestaande kabels en leidingen ter indicatie ingetekend

Wijz.	Datum	Get.	Omschrijving

Project
Programma Natuur: Verwijderen opslag Zuid Veluwe en IJsselvallei

Opdrachtgever:
Natuurmonumenten

Omschrijving:
Aanduiding zoekgebieden - opslag verwijderen (details)

RPS MAKING COMPLEX EASY
Landschap en natuur
Holdermanstraat 40
3528 BP Utrecht, The Netherlands
T +31 88 - 99 04 900
W www.rps.nl

Projectnummer:	633-ADV250203.021
Projectleider:	Adinda Crans
Auteur:	Jaap van Soest
Fase:	Bestek
Logo opdrachtgever:	

Formaat:	A3
Schaal	1:1.250
Status:	Definitief
Datum:	28-3-2025
Blad:	74 van 101
Nummer:	633-ADV250203.021-002-137
Wijz:	

© Grondgebied Eerst Nederland, Dienst Geoinformatie Nederland. Community Map Contributors

pdf print door: JAAP.VANSOEST, 28-3-2025

Q:\GGIS\Projecten\633-ADV250203.021\03_Werkdossier\03.05_GIS\Geodata\633-ADV250203.021-002-2 - Detailkaartjes opslag verwijderen 2025 v2.mxd

Legenda

Categorie

- Verwijderen Grove den (uitzondering 1)
- Verwijderen grote diameters Lariks en Douglas (uitzondering 2)
- Verwijderen grote diameters Lariks (uitzondering 3)
- Verwijderen exoten loofhout
- Verwijderen exoten naaldhout
- Verwijderen exoten loofhout en naaldhout
- Vakken buiten selectie

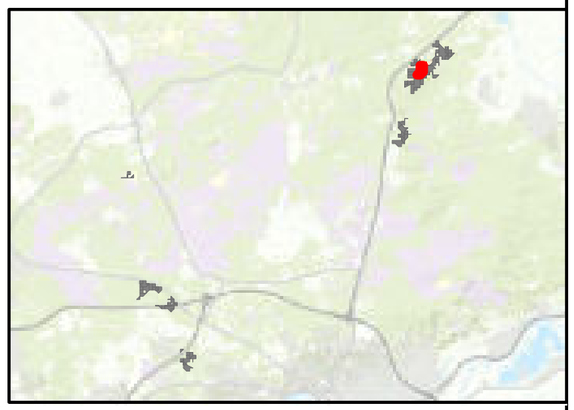

Regionale ligging schaal 1:300.000

N

Maten in meters, tenzij anders vermeld
Diameters in millimeters, tenzijanders vermeld
Hoogtematen in meters t.o.v. N.A.P., tenzij anders vermeld
Ligging bestaande kabels en leidingen ter indicatie ingetekend

Wijz.	Datum	Get.	Omschrijving

Project
Programma Natuur: Verwijderen opslag Zuid Veluwe en IJsselvallei

Opdrachtgever:
Natuurmonumenten

Omschrijving:
Aanduiding zoekgebieden - opslag verwijderen (details)

rps MAKING COMPLEX EASY
Landschap en natuur
Holmes ustlaan 40
3528 BP Utrecht, The Netherlands
+ 31 88 - 99 04 900
www.rps.nl

Projectnummer: 633-ADV250203.021
Projectleider: Adinda Crans
Auteur: Jaap van Soest
Fase: Bestek
Logo opdrachtgever:

Formaat: A3
Schaal: 1:2.500
Status: Definitief
Datum: 28-3-2025
Blad: 75 van 101
Nummer: 633-ADV250203.021-002-138
Wijz.:

© Ontwerpend Ecologisch Nederland. Overtreding strafbaar. Ecologisch Nederland. Community Map Contributors

pdf print door: JAAP.VANSOEST, 28-3-2025

Q:\GGIS Projecten\633-ADV250203.021\03_Werkdossier\03.05_GIS\Geodata\633-ADV250203.021-002-2 - Detailkaartjes opslag verwijderen 2025 v2.mxd

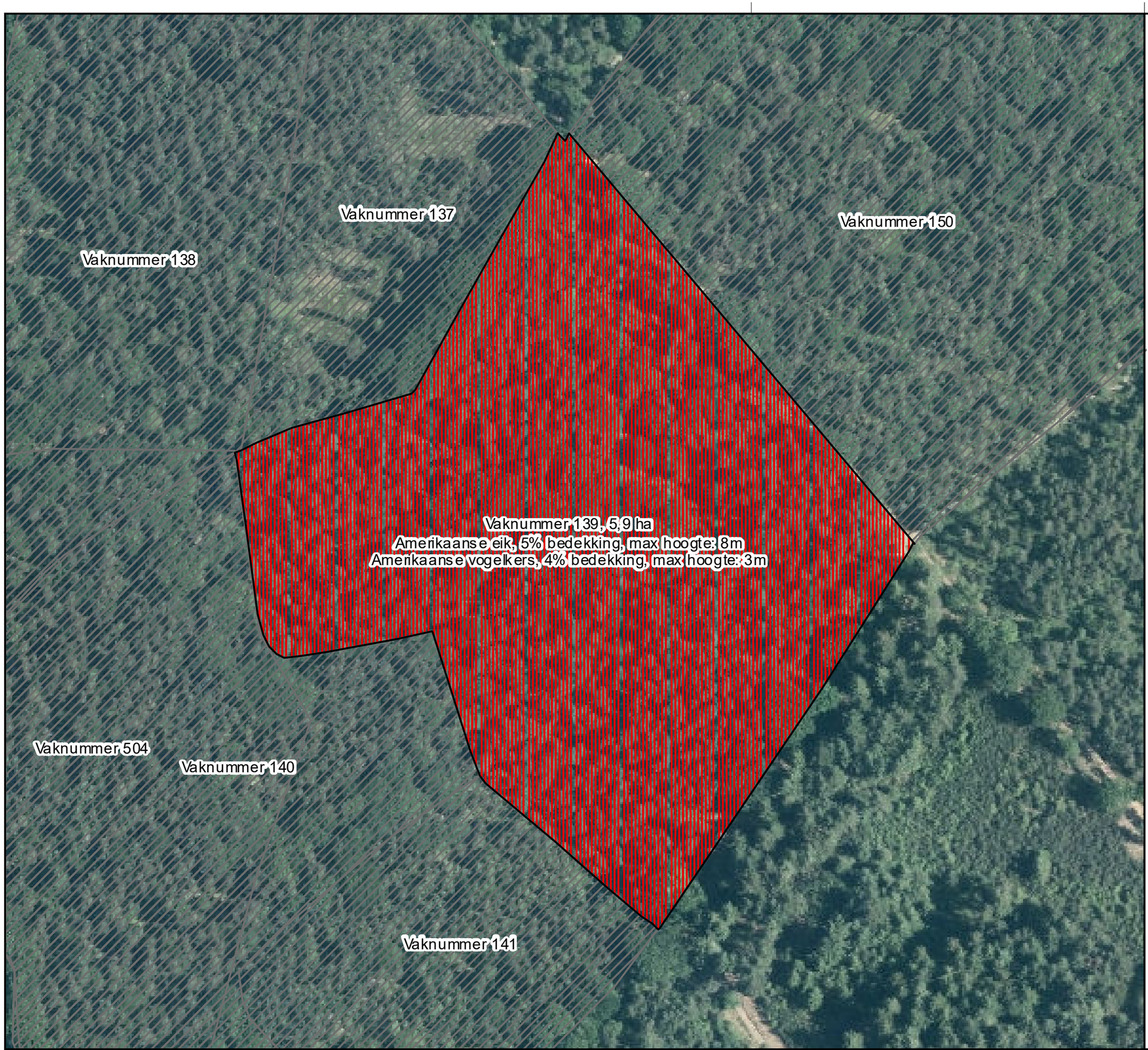

Legenda

Categorie

- Verwijderen Grove den (uitzondering 1)
- Verwijderen grote diameters Lariks en Douglas (uitzondering 2)
- Verwijderen grote diameters Lariks (uitzondering 3)
- Verwijderen exoten loofhout
- Verwijderen exoten naaldhout
- Verwijderen exoten loofhout en naaldhout
- Vakken buiten selectie

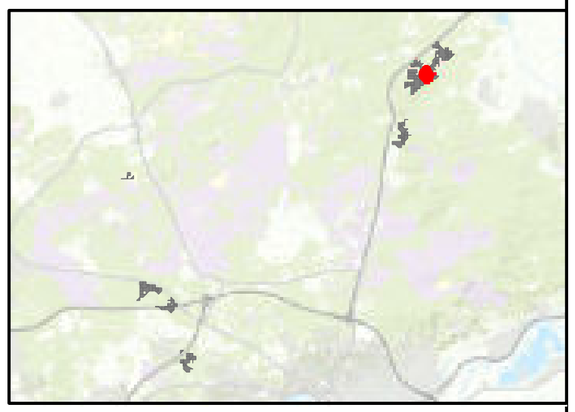

Regionale ligging schaal 1:300.000

N

Maten in meters, tenzij anders vermeld
Diameters in millimeters, tenzijanders vermeld
Hoogtematen in meters t.o.v. N.A.P., tenzij anders vermeld
Ligging bestaande kabels en leidingen ter indicatie ingetekend

Wijz.	Datum	Get.	Omschrijving

Project
Programma Natuur: Verwijderen opslag Zuid Veluwe en IJsselvallei

Opdrachtgever:
Natuurmonumenten

Omschrijving:
Aanduiding zoekgebieden - opslag verwijderen (details)

rps MAKING COMPLEX EASY
Landschap en natuur
Mariënveldseweg 10
3528 BP Utrecht, The Netherlands
T +31 88 - 99 04 800
W www.rps.nl

Projectnummer:	633-ADV250203.021
Projectleider:	Adinda Crans
Auteur:	Jaap van Soest
Fase:	Bestek
Logo opdrachtgever:	

Formaat:	A3
Schaal:	1:1.750
Status:	Definitief
Datum:	28-3-2025
Blad:	76 van 101
Nummer:	633-ADV250203.021-002-139
Wijz.	

© ondergrond: Esri Nederland, Esri, HERE, Garmin, Intermap, increment P Corp., GEBCO, USGS, FAO, NPS, NRCAN, GeoBase, IGN, Kadaster NL, Ordnance Survey, Esri Japan, METI, Esri China (Hong Kong), (c) OpenStreetMap Contributors, and the GIS User Community, Map Contributors

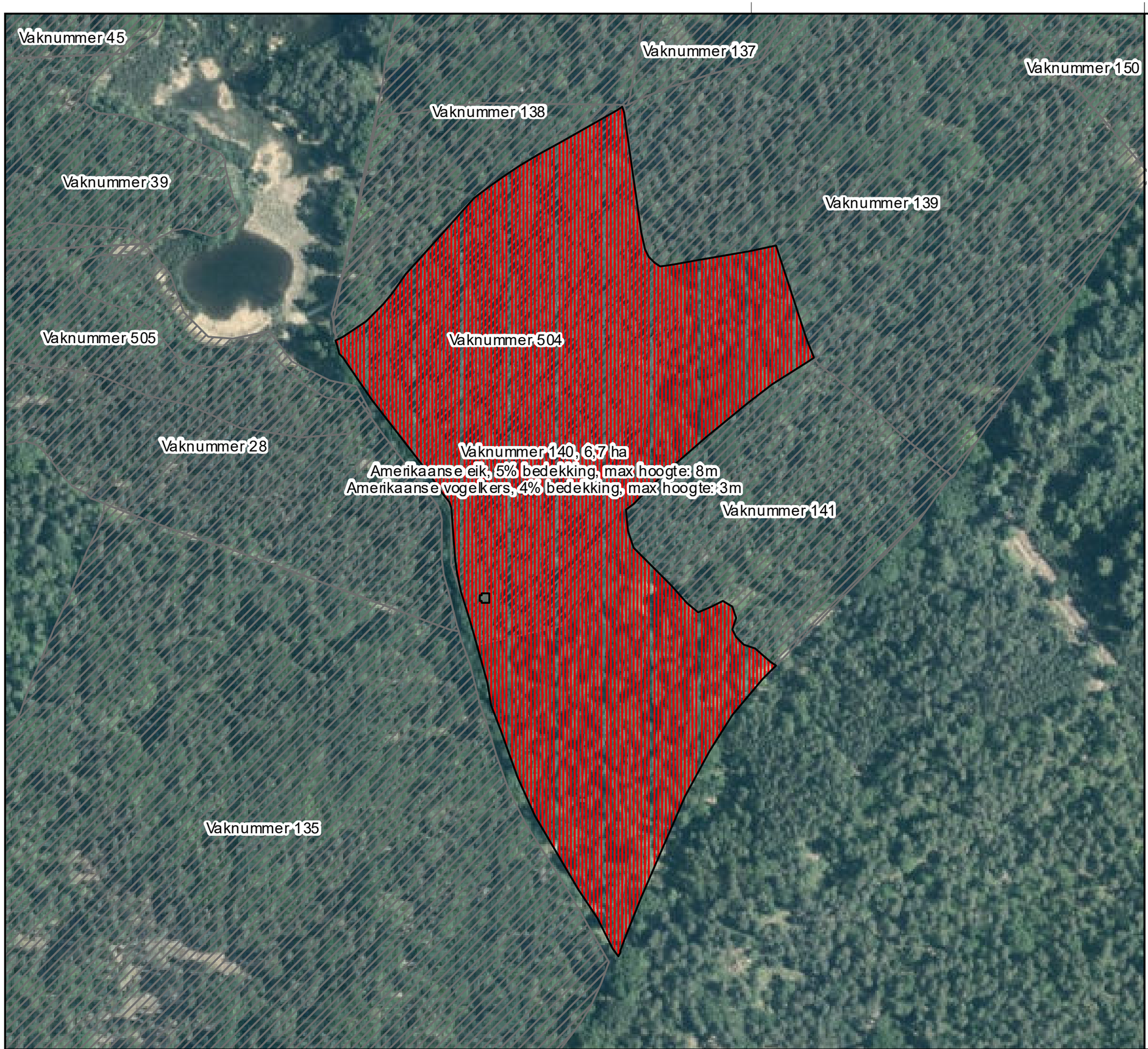

Legenda

Categorie

- Verwijderen Grove den (uitzondering 1)
- Verwijderen grote diameters Lariks en Douglas (uitzondering 2)
- Verwijderen grote diameters Lariks (uitzondering 3)
- Verwijderen exoten loofhout
- Verwijderen exoten naaldhout
- Verwijderen exoten loofhout en naaldhout
- Vakken buiten selectie

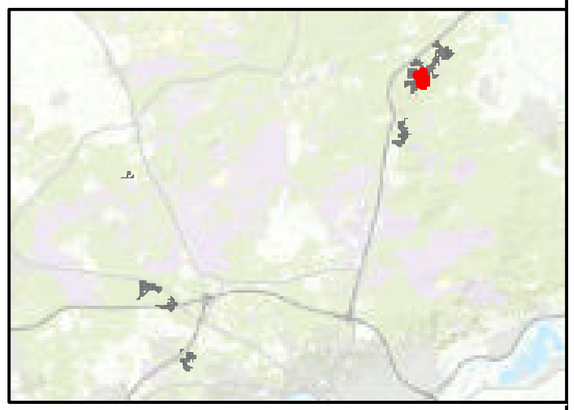

Regionale ligging schaal 1:300.000

N

Maten in meters, tenzij anders vermeld
Diameters in millimeters, tenzijanders vermeld
Hoogtematen in meters t.o.v. N.A.P., tenzij anders vermeld
Ligging bestaande kabels en leidingen ter indicatie ingetekend

Wijz.	Datum	Get.	Omschrijving

Project
Programma Natuur: Verwijderen opslag Zuid Veluwe en IJsselvallei

Opdrachtgever:
Natuurmonumenten

Omschrijving:
Aanduiding zoekgebieden - opslag verwijderen (details)

rps MAKING COMPLEX EASY
Landschap en natuur
Holdmaestlaan 40
3528 BP Utrecht, The Netherlands
+ 31 88 - 99 04 900
www.rps.nl

Projectnummer:	633-ADV250203.021
Projectleider:	Adinda Crans
Auteur:	Jaap van Soest
Fase:	Bestek
Logo opdrachtgever:	

Formaat:	A3
Schaal	1:2.250
Status:	Definitief
Datum:	28-3-2025
Blad:	77 van 101
Nummer:	633-ADV250203.021-002-140
Wijz:	

© Ontwerp en Eigendom Dienst Landelijk Gebied. Commercially Map Contributors

Legenda

Categorie

- Verwijderen Grove den (uitzondering 1)
- Verwijderen grote diameters Lariks en Douglas (uitzondering 2)
- Verwijderen grote diameters Lariks (uitzondering 3)
- Verwijderen exoten loofhout
- Verwijderen exoten naaldhout
- Verwijderen exoten loofhout en naaldhout
- Vakken buiten selectie

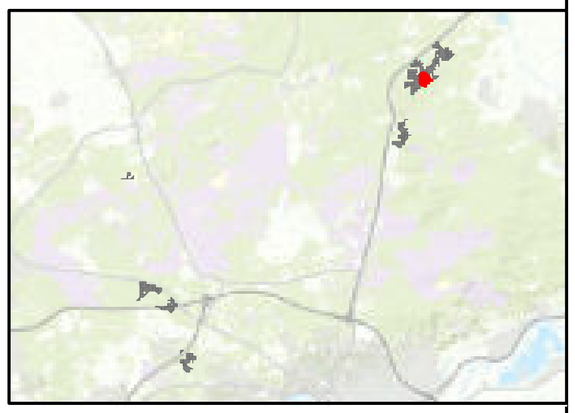

Regionale ligging schaal 1:300.000

N

Maten in meters, tenzij anders vermeld
Diameters in millimeters, tenzijanders vermeld
Hoogtematen in meters t.o.v. N.A.P., tenzij anders vermeld
Ligging bestaande kabels en leidingen ter indicatie ingetekend

Wijz.	Datum	Get.	Omschrijving

Project:
Programma Natuur: Verwijderen opslag Zuid Veluwe en IJsselvallei

Opdrachtgever:
Natuurmonumenten

Omschrijving:
Aanduiding zoekgebieden - opslag verwijderen (details)

rps MAKING COMPLEX EASY
Landschap en natuur
Holtenseweg 40
3526 BP Utrecht, The Netherlands
T +31 88 - 99 04 800
W www.rps.nl

Projectnummer:	633-ADV250203.021
Projectleider:	Adinda Crans
Auteur:	Jaap van Soest
Fase:	Bestek
Logo opdrachtgever:	

Formaat:	A3
Schaal	1:750
Status:	Definitief
Datum:	28-3-2025
Blad:	78 van 101
Nummer: 633-ADV250203.021-002-141	Wijz:

© Ontwerp rel: Esri Nederland, Swisstopo, Esri Nederland, Esri Nederland, Community Map Contributors

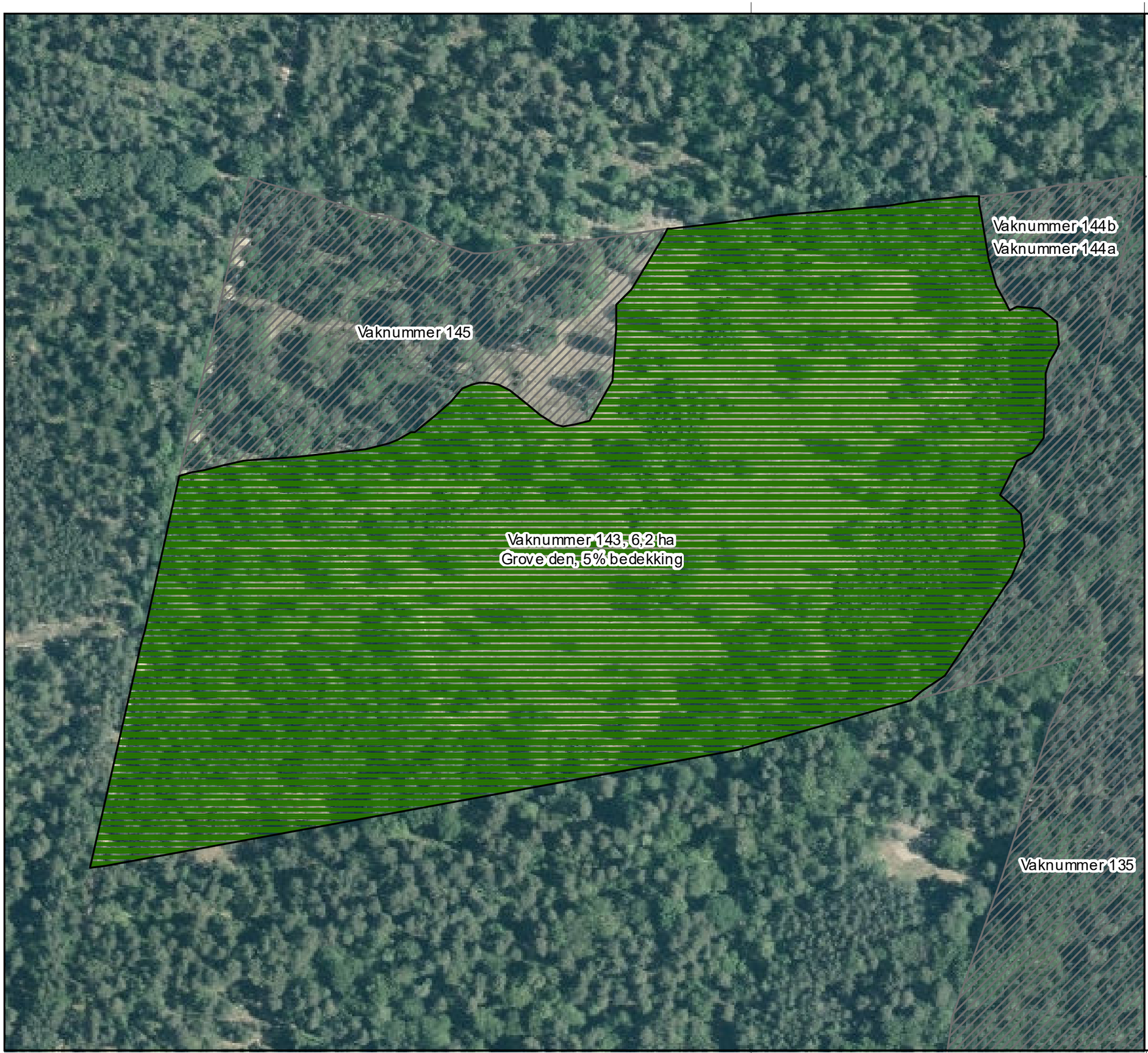

Legenda

Categorie

- Verwijderen Grove den (uitzondering 1)
- Verwijderen grote diameters Lariks en Douglas (uitzondering 2)
- Verwijderen grote diameters Lariks (uitzondering 3)
- Verwijderen exoten loofhout
- Verwijderen exoten naaldhout
- Verwijderen exoten loofhout en naaldhout
- Vakken buiten selectie

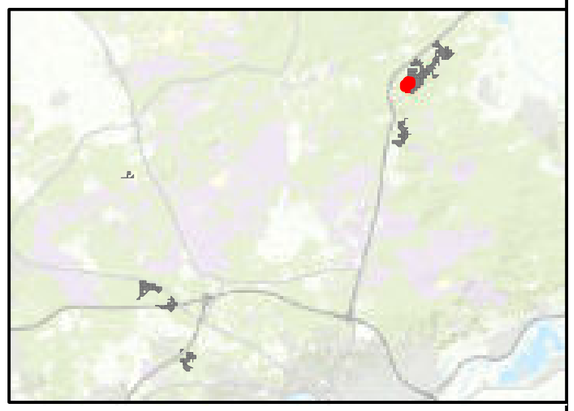

Regionale ligging schaal 1:300.000

Maten in meters, tenzij anders vermeld
Diameters in millimeters, tenzijjanders vermeld
Hoogtematen in meters t.o.v. N.A.P., tenzij anders vermeld
Ligging bestaande kabels en leidingen ter indicatie ingetekend

N

Wijz.	Datum	Get.	Omschrijving

Project
Programma Natuur: Verwijderen opslag Zuid Veluwe en IJsselvallei

Opdrachtgever:
Natuurmonumenten

Omschrijving:
Aanduiding zoekgebieden - opslag verwijderen (details)

rps MAKING COMPLEX EASY
Landschap en natuur
Rotterdamseweg 400
3528 BP Utrecht, The Netherlands
T + 31 88 - 99 04 800
W www.rps.nl

Projectnummer:	633-ADV250203.021
Projectleider:	Adinda Crans
Auteur:	Jaap van Soest
Fase:	Bestek
Logo opdrachtgever:	

Formaat:	A3
Schaal	1:1.500
Status:	Definitief
Datum:	28-3-2025
Blad:	79 van 101
Nummer:	633-ADV250203.021-002-143
Wijz:	

© ontwerp rd: Esri Nederland, Sweden, Intermap, nl: Esri Nederland, Community Map Contributors

Legenda

Categorie

- Verwijderen Grove den (uitzondering 1)
- Verwijderen grote diameters Lariks en Douglas (uitzondering 2)
- Verwijderen grote diameters Lariks (uitzondering 3)
- Verwijderen exoten loofhout
- Verwijderen exoten naaldhout
- Verwijderen exoten loofhout en naaldhout
- Vakken buiten selectie

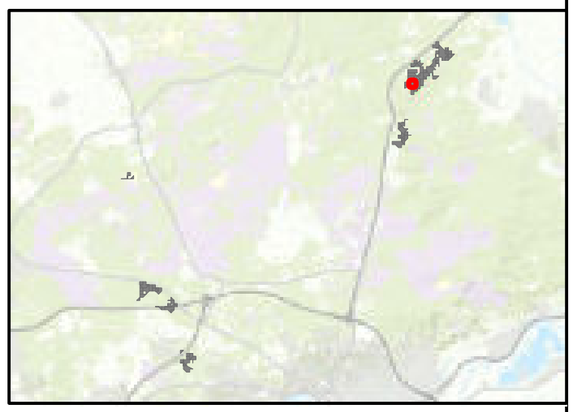

Regionale ligging schaal 1:300.000

N

Maten in meters, tenzij anders vermeld
Diameters in millimeters, tenzijanders vermeld
Hoogtematen in meters t.o.v. N.A.P., tenzij anders vermeld
Ligging bestaande kabels en leidingen ter indicatie ingetekend

Wijz.	Datum	Get.	Omschrijving:

Project:
Programma Natuur: Verwijderen opslag Zuid Veluwe en IJsselvallei

Opdrachtgever:
Natuurmonumenten

Omschrijving:
Aanduiding zoekgebieden - opslag verwijderen (details)

RPS MAKING COMPLEX EASY
Landschap en natuur
Holenmaestraat 40
3528 BP Utrecht, The Netherlands
T +31 88 - 99 04 800
W www.rps.nl

Projectnummer:	633-ADV250203.021
Projectleider:	Adinda Crans
Auteur:	Jaap van Soest
Fase:	Bestek
Logo opdrachtgever:	

Formaat:	A3
Schaal	1:750
Status:	Definitief
Datum:	28-3-2025
Blad:	80 van 101
Nummer: 633-ADV250203.021-002-144a	Wijz:

© Ontwerpend Ecologisch Nederland, Data afkomstig van Esri Nederland, Community Map Contributors

pdf geprint door: JAAP.VANSOEST, 28-3-2025

Q:\GGIS Projecten\633-ADV250203.021\03_Werkdossier\03.05_GIS\Geodata\633-ADV250203.021-002-144a - Details opslag verwijderen 2025 v2.mxd

Legenda

Categorie

- Verwijderen Grove den (uitzondering 1)
- Verwijderen grote diameters Lariks en Douglas (uitzondering 2)
- Verwijderen grote diameters Lariks (uitzondering 3)
- Verwijderen exoten loofhout
- Verwijderen exoten naaldhout
- Verwijderen exoten loofhout en naaldhout
- Vakken buiten selectie

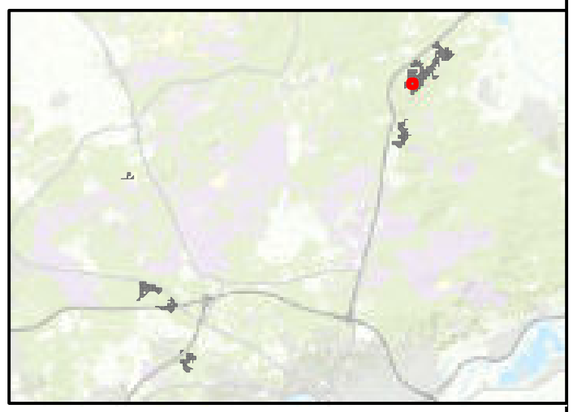

Regionale ligging schaal 1:300.000

N

Maten in meters, tenzij anders vermeld
Diameters in millimeters, tenzijanders vermeld
Hoogtematen in meters t.o.v. N.A.P., tenzij anders vermeld
Ligging bestaande kabels en leidingen ter indicatie ingetekend

Wijz.	Datum	Get.	Omschrijving:

Project:
Programma Natuur: Verwijderen opslag Zuid Veluwe en IJsselvallei

Opdrachtgever:
Natuurmonumenten

Omschrijving:
Aanduiding zoekgebieden - opslag verwijderen (details)

rps MAKING COMPLEX EASY
Landschap en natuur
Holenmaestraat 40
3528 BP Utrecht, The Netherlands
+ 31 88 - 99 04 800
www.rps.nl

Projectnummer: 633-ADV250203.021
Projectleider: Adinda Crans
Auteur: Jaap van Soest
Fase: Bestek
Logo opdrachtgever:

Formaat: A3
Schaal: 1:750
Status: Definitief
Datum: 28-3-2025
Blad: 81 van 101
Nummer: 633-ADV250203.021-002-144b
Wijz.:

© Ontwerpend Ecologisch Nederland. Overdrachtsverklaring Ecologisch Nederland. Commercially Map Contributors

Legenda

Categorie

- Verwijderen Grove den (uitzondering 1)
- Verwijderen grote diameters Lariks en Douglas (uitzondering 2)
- Verwijderen grote diameters Lariks (uitzondering 3)
- Verwijderen exoten loofhout
- Verwijderen exoten naaldhout
- Verwijderen exoten loofhout en naaldhout
- Vakken buiten selectie

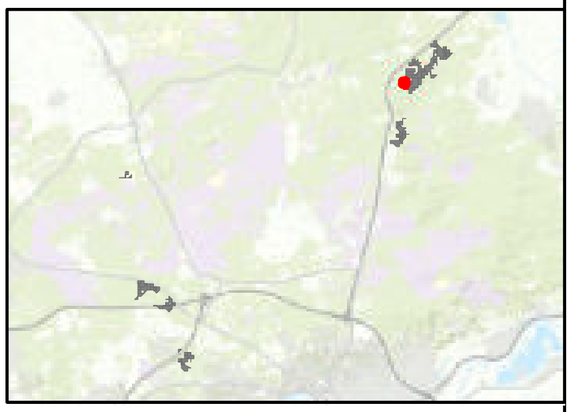

Regionale ligging schaal 1:300.000

N

Maten in meters, tenzij anders vermeld
Diameters in millimeters, tenzijanders vermeld
Hoogtematen in meters t.o.v. N.A.P., tenzij anders vermeld
Ligging bestaande kabels en leidingen ter indcatie ingetekend

Wijz.	Datum	Get.	Omschrijving:

Project:
Programma Natuur: Verwijderen opslag Zuid Veluwe en IJsselvallei

Opdrachtgever:
Natuurmonumenten

Omschrijving:
Aanduiding zoekgebieden - opslag verwijderen (details)

rps MAKING COMPLEX EASY
Landschap en natuur
Holsmeerlaan 40
3528 BP Utrecht, The Netherlands
T +31 88 - 99 04 900
W www.rps.nl

Projectnummer:	633-ADV250203.021
Projectleider:	Adinda Crans
Auteur:	Jaap van Soest
Fase:	Bestek
Logo opdrachtgever:	

Formaat:	A3
Schaal	1:750
Status:	Definitief
Datum:	28-3-2025
Blad:	82 van 101
Nummer:	633-ADV250203.021-002-145
Wijz:	

© Ontwerp en ref: Esri Nederland, Overheidsnederland, Esri Nederland, Community Map Contributors

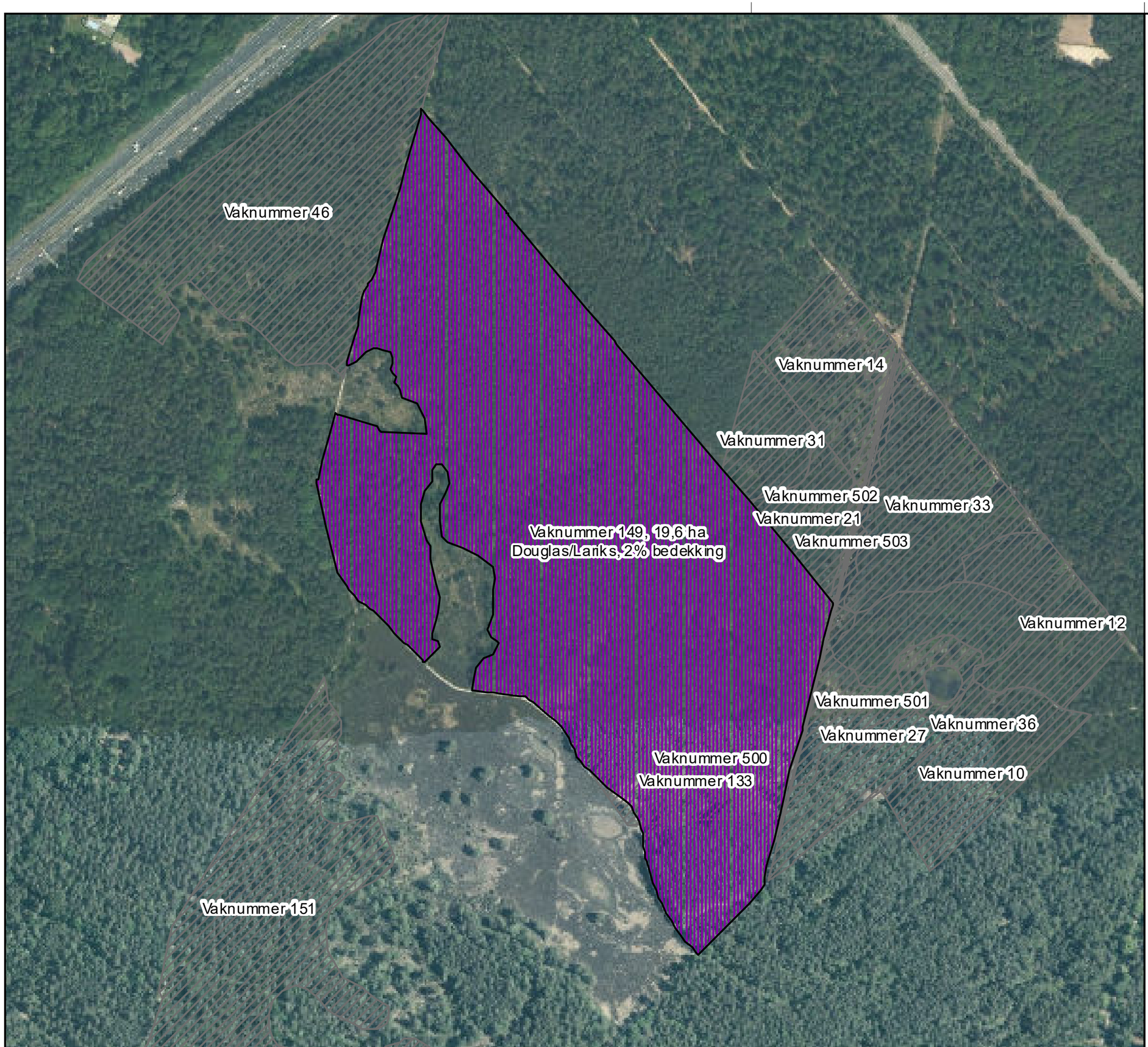

Legenda

Categorie

- Verwijderen Grove den (uitzondering 1)
- Verwijderen grote diameters Lariks en Douglas (uitzondering 2)
- Verwijderen grote diameters Lariks (uitzondering 3)
- Verwijderen exoten loofhout
- Verwijderen exoten naaldhout
- Verwijderen exoten loofhout en naaldhout
- Vakken buiten selectie

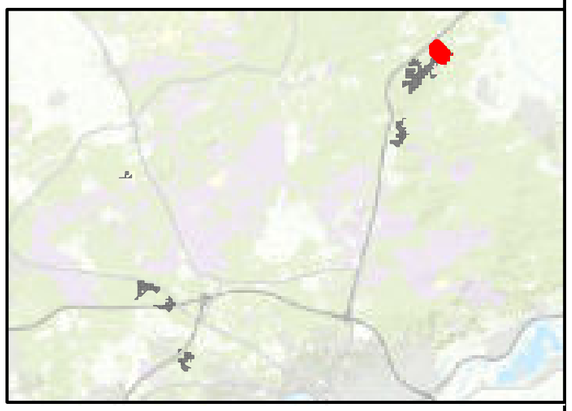

Regionale ligging schaal 1:300.000

N

Maten in meters, tenzij anders vermeld
Diameters in millimeters, tenzijjanders vermeld
Hoogtematen in meters t.o.v. N.A.P., tenzij anders vermeld
ligging bestaande kabels en leidingen ter indcatie ingetekend

Wijz.	Datum	Get.	Omschrijving:

Project:
Programma Natuur: Verwijderen opslag Zuid Veluwe en IJsselvallei

Opdrachtgever:
Natuurmonumenten

Omschrijving:
Aanduiding zoekgebieden - opslag verwijderen (details)

rps MAKING COMPLEX EASY
Landschap en natuur
Rotterdamseweg 400
3528 BP Utrecht, The Netherlands
T +31 88 - 99 04 800
W www.rps.nl

Projectnummer:	633-ADV250203.021
Projectleider:	Adinda Crans
Auteur:	Jaap van Soest
Fase:	Bestek
Logo opdrachtgever:	

Formaat:	A3
Schaal:	1:3.750
Status:	Definitief
Datum:	28-3-2025
Blad:	83 van 101
Nummer:	633-ADV250203.021-002-149
Wijz:	

© Ontwerp rd: Esri Nederland, Sweden Bilderatlas nl, Esri Nederland, Community Map Contributors

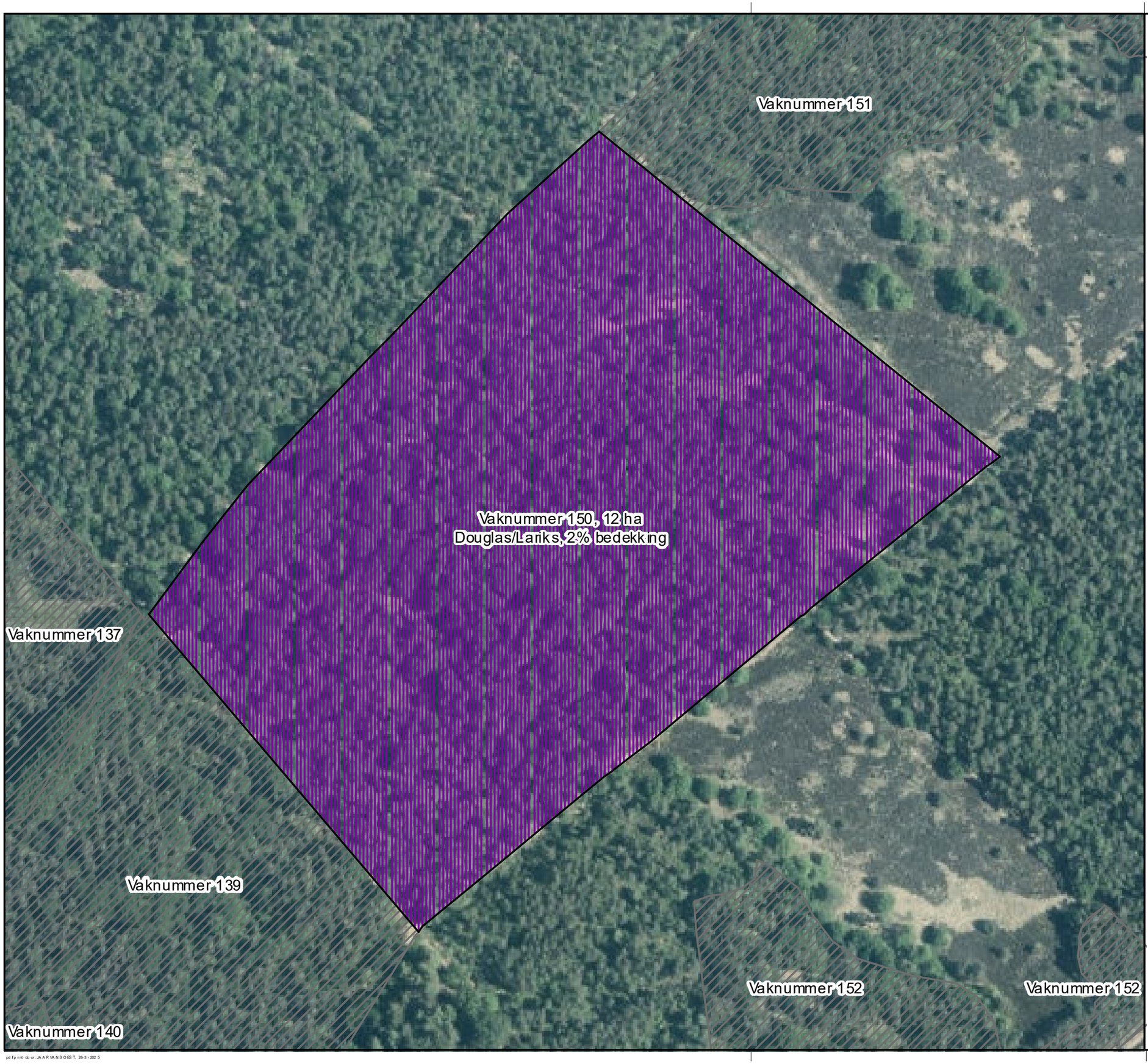

Legenda

Categorie

- Verwijderen Grove den (uitzondering 1)
- Verwijderen grote diameters Lariks en Douglas (uitzondering 2)
- Verwijderen grote diameters Lariks (uitzondering 3)
- Verwijderen exoten loofhout
- Verwijderen exoten naaldhout
- Verwijderen exoten loofhout en naaldhout
- Vakken buiten selectie

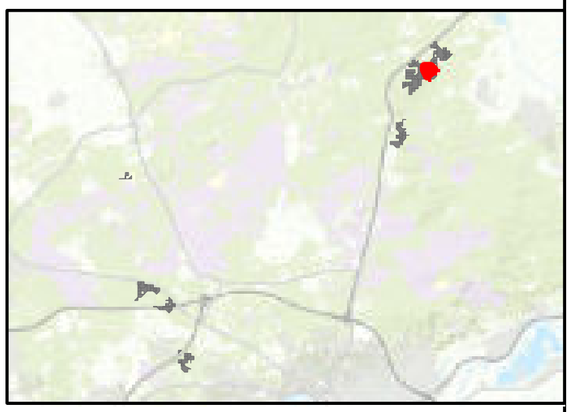

Regionale ligging schaal 1:300.000

N

Maten in meters, tenzij anders vermeld
Diameters in millimeters, tenzijanders vermeld
Hoogtematen in meters t.o.v. N.A.P., tenzij anders vermeld
Ligging bestaande kabels en leidingen ter indicatie ingetekend

Wijz.	Datum	Get.	Omschrijving:

Project
Programma Natuur: Verwijderen opslag Zuid Veluwe en IJsselvallei

Opdrachtgever:
Natuurmonumenten

Omschrijving:
Aanduiding zoekgebieden - opslag verwijderen (details)

rps MAKING COMPLEX EASY
Landschap en natuur
Rotterdamseweg 400
3528 BP Utrecht, The Netherlands
T +31 88 - 99 04 800
W www.rps.nl

Projectnummer:	633-ADV250203.021
Projectleider:	Adinda Crans
Auteur:	Jaap van Soest
Fase:	Bestek
Logo opdrachtgever:	

Formaat:	A3
Schaal	1:2.250
Status:	Definitief
Datum:	28-3-2025
Blad:	84 van 101
Nummer:	633-ADV250203.021-002-150
Wijz.	

© ondergrond: Esri Nederland, Swisstopo, Esri, HERE, Garmin, FAO, NOAA, USGS, © OpenStreetMap contributors, and the GIS User Community

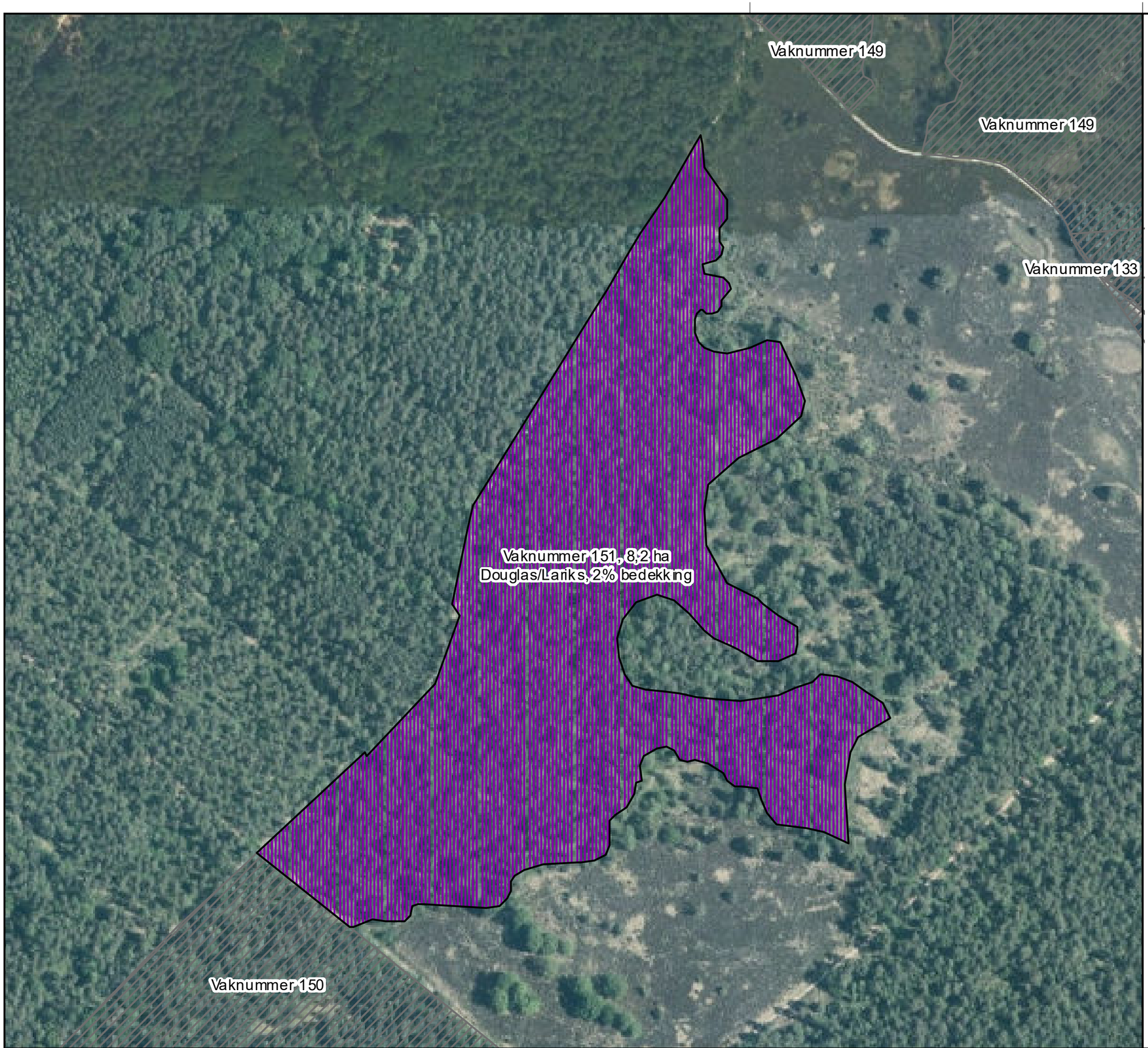

Legenda

Categorie

- Verwijderen Grove den (uitzondering 1)
- Verwijderen grote diameters Lariks en Douglas (uitzondering 2)
- Verwijderen grote diameters Lariks (uitzondering 3)
- Verwijderen exoten loofhout
- Verwijderen exoten naaldhout
- Verwijderen exoten loofhout en naaldhout
- Vakken buiten selectie

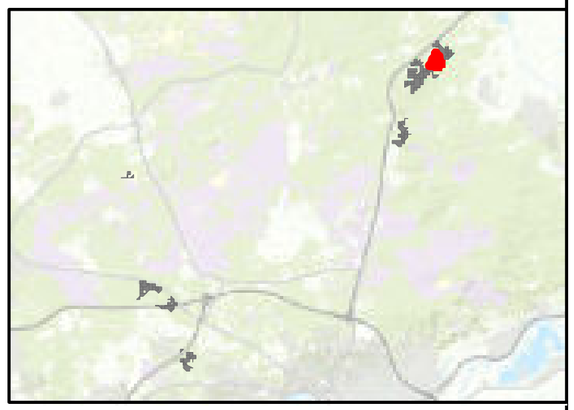

Regionale ligging schaal 1:300.000

N

Maten in meters, tenzij anders vermeld
Diameters in millimeters, tenzijanders vermeld
Hoogtematen in meters t.o.v. N.A.P., tenzij anders vermeld
Ligging bestaande kabels en leidingen ter indicatie ingetekend

Wijz.	Datum	Get.	Omschrijving

Project
Programma Natuur: Verwijderen opslag Zuid Veluwe en IJsselvallei

Opdrachtgever:
Natuurmonumenten

Omschrijving:
Aanduiding zoekgebieden - opslag verwijderen (details)

rps MAKING COMPLEX EASY
Landschap en natuur
Holmes ustlaan 40
3528 BP Utrecht, The Netherlands
+ 31 88 - 99 04 800
www.rps.nl

Projectnummer:	633-ADV250203.021
Projectleider:	Adinda Crans
Auteur:	Jaap van Soest
Fase:	Bestek
Logo opdrachtgever:	

Formaat:	A3
Schaal	1:2.500
Status:	Definitief
Datum:	28-3-2025
Blad:	85 van 101
Nummer:	633-ADV250203.021-002-151
Wijz:	

© Cartogeo.nl, Esri Nederland, Dutch Cadastral Net, Esri Nederland, Community Map Contributors

Legenda

Categorie

- Verwijderen Grove den (uitzondering 1)
- Verwijderen grote diameters Lariks en Douglas (uitzondering 2)
- Verwijderen grote diameters Lariks (uitzondering 3)
- Verwijderen exoten loofhout
- Verwijderen exoten naaldhout
- Verwijderen exoten loofhout en naaldhout
- Vakken buiten selectie

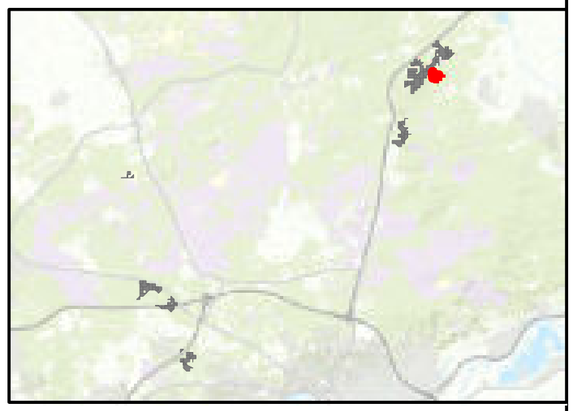

Regionale ligging schaal 1:300.000

N

Maten in meters, tenzij anders vermeld
Diameters in millimeters, tenzijanders vermeld
Hoogtematen in meters t.o.v. N.A.P., tenzij anders vermeld
Ligging bestaande kabels en leidingen ter indicatie ingetekend

Wijz.	Datum	Get.	Omschrijving:

Project:
Programma Natuur: Verwijderen opslag Zuid Veluwe en IJsselvallei

Opdrachtgever:
Natuurmonumenten

Omschrijving:
Aanduiding zoekgebieden - opslag verwijderen (details)

rps MAKING COMPLEX EASY
Landschap en natuur
Holtermanstraat 40
3528 BP Utrecht, The Netherlands
T +31 88 - 99 04 800
W www.rps.nl

Projectnummer:	633-ADV250203.021
Projectleider:	Adinda Crans
Auteur:	Jaap van Soest
Fase:	Bestek
Logo opdrachtgever:	

Formaat:	A3
Schaal	1:1.250
Status:	Definitief
Datum:	28-3-2025
Blad:	86 van 101
Nummer:	633-ADV250203.021-002-152
Wijz:	

© ontwerp rps | Esri Nederland, Overheidsterrein, Esri Nederland, Community Map Contributors

Legenda

Categorie

- Verwijderen Grove den (uitzondering 1)
- Verwijderen grote diameters Lariks en Douglas (uitzondering 2)
- Verwijderen grote diameters Lariks (uitzondering 3)
- Verwijderen exoten loofhout
- Verwijderen exoten naaldhout
- Verwijderen exoten loofhout en naaldhout
- Vakken buiten selectie

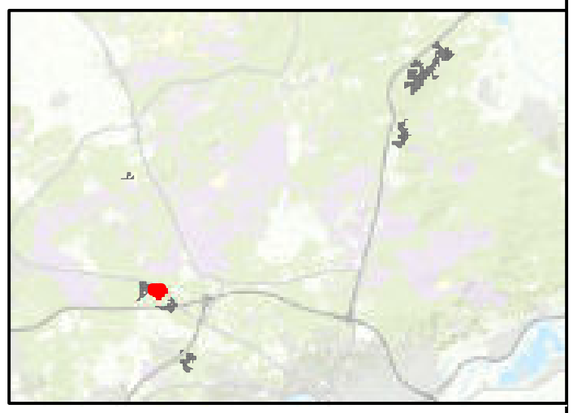

Regionale ligging schaal 1:300.000

N

Maten in meters, tenzij anders vermeld
Diameters in millimeters, tenzijanders vermeld
Hoogtematen in meters t.o.v. N.A.P., tenzij anders vermeld
Ligging bestaande kabels en leidingen ter indcatie ingetekend

Wijz.	Datum	Get.	Omschrijving

Project
Programma Natuur: Verwijderen opslag Zuid Veluwe en IJsselvallei

Opdrachtgever:
Natuurmonumenten

Omschrijving:
Aanduiding zoekgebieden - opslag verwijderen (details)

RPS MAKING COMPLEX EASY
Landschap en natuur
Holtenaelsestraat 40
3528 BP Utrecht, The Netherlands
T +31 88 - 99 04 800
Www.rps.nl

Projectnummer: 633-ADV250203.021
Projectleider: Adinda Crans
Auteur: Jaap van Soest
Fase: Bestek
Logo opdrachtgever:

Formaat: A3
Schaal: 1:1.750
Status: Definitief
Datum: 28-3-2025
Blad: 87 van 101
Nummer: 633-ADV250203.021-002-158
Wijz:

© Ontwerpend Ecologisch Nederland, Dienstverlener in Ecologisch Nederland. Community Map Contributors

Legenda

Categorie

- Verwijderen Grove den (uitzondering 1)
- Verwijderen grote diameters Lariks en Douglas (uitzondering 2)
- Verwijderen grote diameters Lariks (uitzondering 3)
- Verwijderen exoten loofhout
- Verwijderen exoten naaldhout
- Verwijderen exoten loofhout en naaldhout
- Vakken buiten selectie

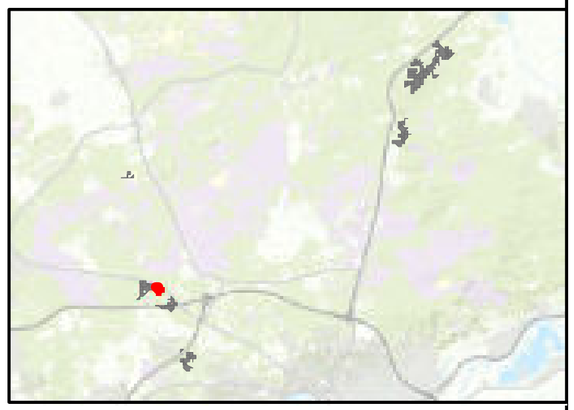

Regionale ligging schaal 1:300.000

N

Maten in meters, tenzij anders vermeld
Diameters in millimeters, tenzijanders vermeld
Hoogtematen in meters t.o.v. N.A.P., tenzij anders vermeld
Ligging bestaande kabels en leidingen ter indicatie ingetekend

Wijz.	Datum	Get.	Omschrijving:

Project
Programma Natuur: Verwijderen opslag Zuid Veluwe en IJsselvallei

Opdrachtgever:
Natuurmonumenten

Omschrijving:
Aanduiding zoekgebieden - opslag verwijderen (details)

Landschap en natuur
Holmenestraat 40
3528 BP Utrecht, The Netherlands
T +31 88 - 99 04 800
W www.rps.nl

Projectnummer: 633-ADV250203.021
Projectleider: Adinda Crans
Auteur: Jaap van Soest
Fase: Bestek
Logo opdrachtgever:

Formaat: A3
Schaal: 1:500
Status: Definitief
Datum: 28-3-2025
Blad: 88 van 101
Nummer: 633-ADV250203.021-002-159
Wijz.:

© Cartogeo.nl, Esri Nederland, Dutch Cadastral Office, Esri Nederland, Community Map Contributors

Legenda

Categorie

- Verwijderen Grove den (uitzondering 1)
- Verwijderen grote diameters Lariks en Douglas (uitzondering 2)
- Verwijderen grote diameters Lariks (uitzondering 3)
- Verwijderen exoten loofhout
- Verwijderen exoten naaldhout
- Verwijderen exoten loofhout en naaldhout
- Vakken buiten selectie

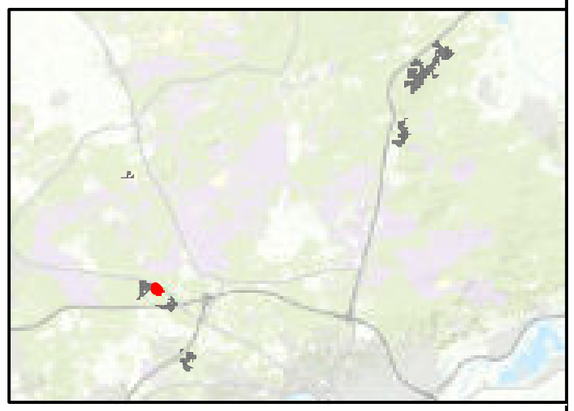

Regionale ligging schaal 1:300.000

N

Maten in meters, tenzij anders vermeld
Diameters in millimeters, tenzijjanders vermeld
Hoogtematen in meters t.o.v. N.A.P., tenzij anders vermeld
Ligging bestaande kabels en leidingen ter indicatie ingetekend

Wijz.	Datum	Get.	Omschrijving

Project:
Programma Natuur: Verwijderen opslag Zuid Veluwe en IJsselvallei

Opdrachtgever:
Natuurmonumenten

Omschrijving:
Aanduiding zoekgebieden - opslag verwijderen (details)

RPS MAKING COMPLEX EASY
Landschap en natuur
Holtenseweg 40
3526 BP Utrecht, The Netherlands
T +31 88 - 99 04 800
W www.rps.nl

Projectnummer: 633-ADV250203.021
Projectleider: Adinda Crans
Auteur: Jaap van Soest
Fase: Bestek
Logo opdrachtgever:

Formaat: A3
Schaal: 1:500
Status: Definitief
Datum: 28-3-2025
Blad: 89 van 101
Nummer: 633-ADV250203.021-002-160
Wijz.:

© Ondergrond: Esri Nederland, Basemap aerial: Esri Nederland, Community Map Contributors

Legenda

Categorie

- Verwijderen Grove den (uitzondering 1)
- Verwijderen grote diameters Lariks en Douglas (uitzondering 2)
- Verwijderen grote diameters Lariks (uitzondering 3)
- Verwijderen exoten loofhout
- Verwijderen exoten naaldhout
- Verwijderen exoten loofhout en naaldhout
- Vakken buiten selectie

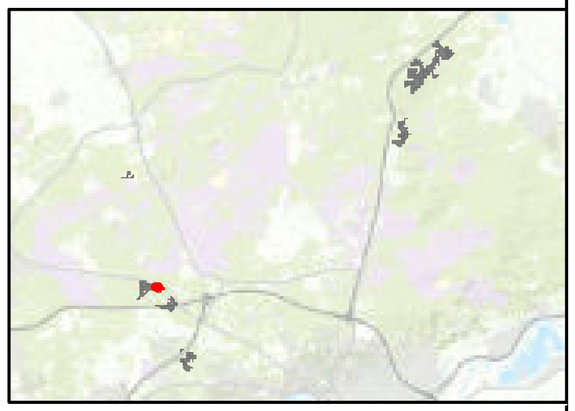

Regionale ligging schaal 1:300.000

N

Maten in meters, tenzij anders vermeld
Diameters in millimeters, tenzijjanders vermeld
Hoogtematen in meters t.o.v. N.A.P., tenzij anders vermeld
Ligging bestaande kabels en leidingen ter indicatie ingetekend

Wijz.	Datum	Get.	Omschrijving:

Project:
Programma Natuur: Verwijderen opslag Zuid Veluwe en IJsselvallei

Opdrachtgever:
Natuurmonumenten

Omschrijving:
Aanduiding zoekgebieden - opslag verwijderen (details)

rps MAKING COMPLEX EASY
Landschap en natuur
Rotterdamseweg 40
3528 BP Utrecht, The Netherlands
T +31 88 - 99 04 8 00
W www.rps.nl

Projectnummer:	633-ADV250203.021
Projectleider:	Adinda Crans
Auteur:	Jaap van Soest
Fase:	Bestek
Logo opdrachtgever:	

Formaat:	A3
Schaal:	1:750
Status:	Definitief
Datum:	28-3-2025
Blad:	90 van 101
Nummer:	633-ADV250203.021-002-161
Wijz:	

© ontwerp rd: Esri Nederland, Sweden, Intermap, nl: Esri Nederland, Community Map Contributors

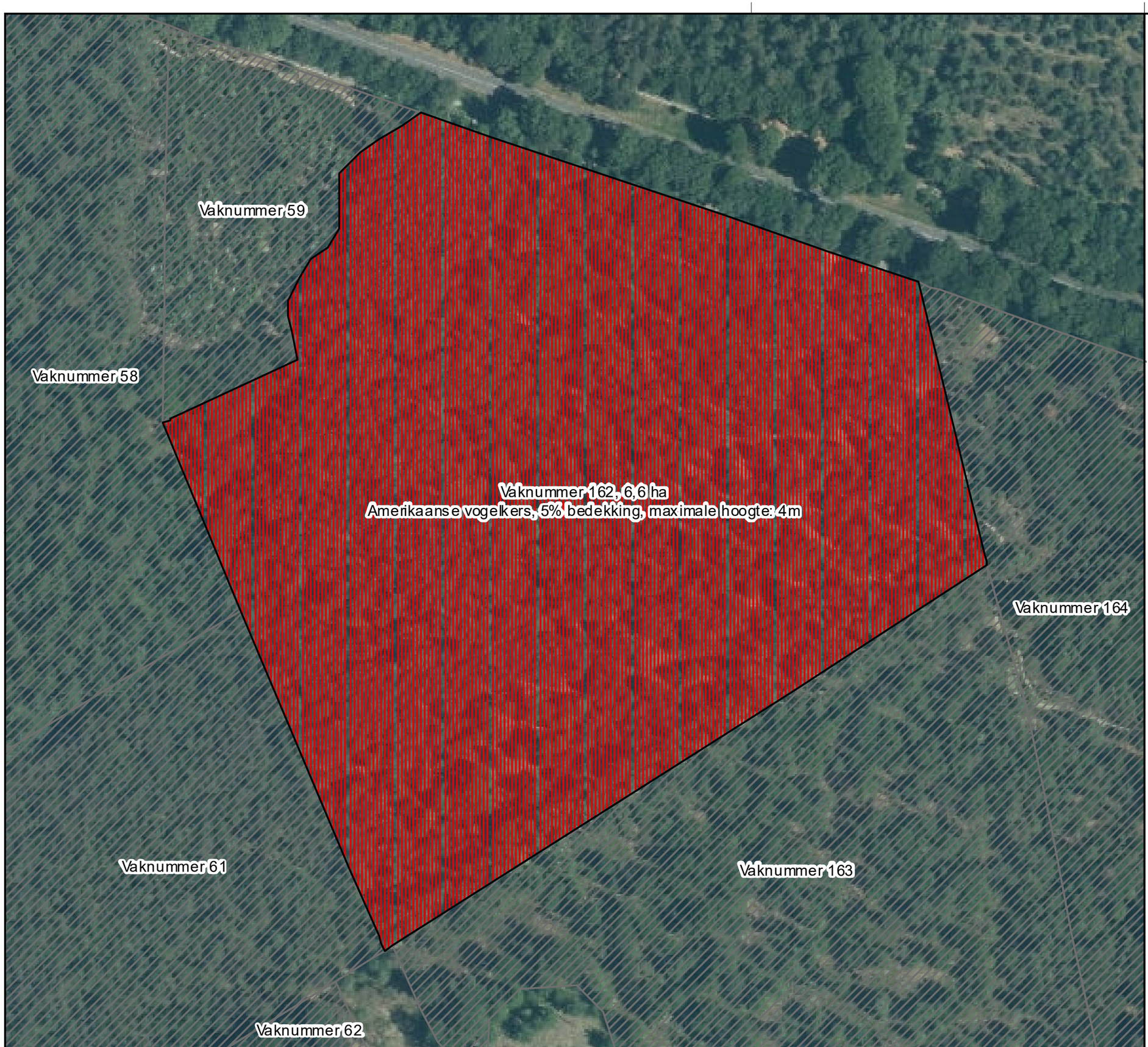

Legenda

Categorie

- Verwijderen Grove den (uitzondering 1)
- Verwijderen grote diameters Lariks en Douglas (uitzondering 2)
- Verwijderen grote diameters Lariks (uitzondering 3)
- Verwijderen exoten loofhout
- Verwijderen exoten naaldhout
- Verwijderen exoten loofhout en naaldhout
- Vakken buiten selectie

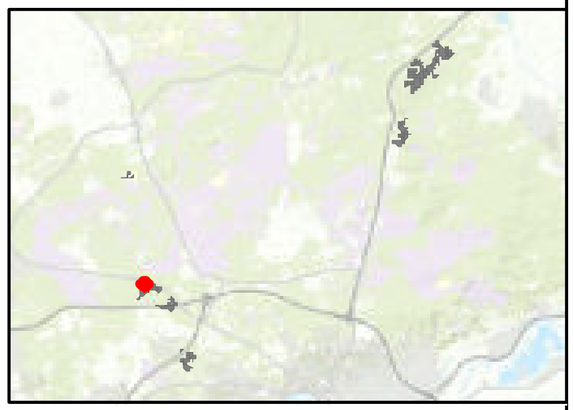

Regionale ligging schaal 1:300.000

N

Maten in meters, tenzij anders vermeld
Diameters in millimeters, tenzijanders vermeld
Hoogtematen in meters t.o.v. N.A.P., tenzij anders vermeld
Ligging bestaande kabels en leidingen ter indicatie ingetekend

Wijz.	Datum	Get.	Omschrijving:

Project
Programma Natuur: Verwijderen opslag Zuid Veluwe en IJsselvallei

Opdrachtgever:
Natuurmonumenten

Omschrijving:
Aanduiding zoekgebieden - opslag verwijderen (details)

RPS MAKING COMPLEX EASY
Landschap en natuur
Holmes ustlaan 40
3528 BP Utrecht, The Netherlands
+ 31 88 - 99 04 800
www.rps.nl

Projectnummer:	633-ADV250203.021
Projectleider:	Adinda Crans
Auteur:	Jaap van Soest
Fase:	Bestek
Logo opdrachtgever:	

Formaat:	A3
Schaal	1:1.500
Status:	Definitief
Datum:	28-3-2025
Blad:	91 van 101
Nummer:	633-ADV250203.021-002-162
Wijz:	

© Ontwerp en Eigendomsrecht Stichting Natuurmonumenten. Commercially Map Contributors

Legenda

Categorie

- Verwijderen Grove den (uitzondering 1)
- Verwijderen grote diameters Lariks en Douglas (uitzondering 2)
- Verwijderen grote diameters Lariks (uitzondering 3)
- Verwijderen exoten loofhout
- Verwijderen exoten naaldhout
- Verwijderen exoten loofhout en naaldhout
- Vakken buiten selectie

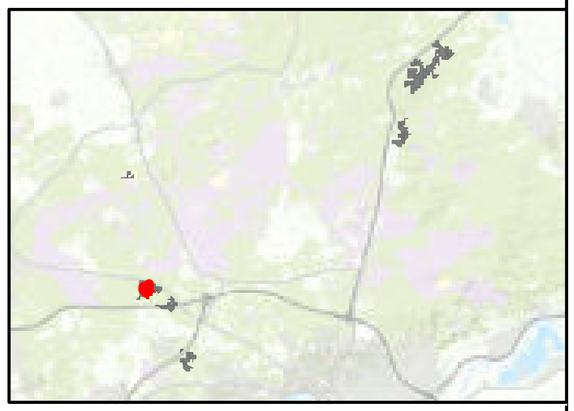

Regionale ligging schaal 1:300.000

N

Maten in meters, tenzij anders vermeld
Diameters in millimeters, tenzijanders vermeld
Hoogtematen in meters t.o.v. N.A.P., tenzij anders vermeld
Ligging bestaande kabels en leidingen ter indicatie ingetekend

Wijz.	Datum	Get.	Omschrijving:

Project:
Programma Natuur: Verwijderen opslag Zuid Veluwe en IJsselvallei

Opdrachtgever:
Natuurmonumenten

Omschrijving:
Aanduiding zoekgebieden - opslag verwijderen (details)

RPS MAKING COMPLEX EASY
Landschap en natuur
Holtenseweg 40
3628 BP Utrecht, The Netherlands
T +31 88 - 99 04 800
W www.rps.nl

Projectnummer:	633-ADV250203.021
Projectleider:	Adinda Crans
Auteur:	Jaap van Soest
Fase:	Bestek
Logo opdrachtgever:	

Formaat:	A3
Schaal	1:2.000
Status:	Definitief
Datum:	28-3-2025
Blad:	92 van 101
Nummer:	633-ADV250203.021-002-163
Wijz:	

© Ontwerp: Esri Nederland, Delft; Bronnen: Esri Nederland, Community Map Contributors

Legenda

Categorie

- Verwijderen Grove den (uitzondering 1)
- Verwijderen grote diameters Lariks en Douglas (uitzondering 2)
- Verwijderen grote diameters Lariks (uitzondering 3)
- Verwijderen exoten loofhout
- Verwijderen exoten naaldhout
- Verwijderen exoten loofhout en naaldhout
- Vakken buiten selectie

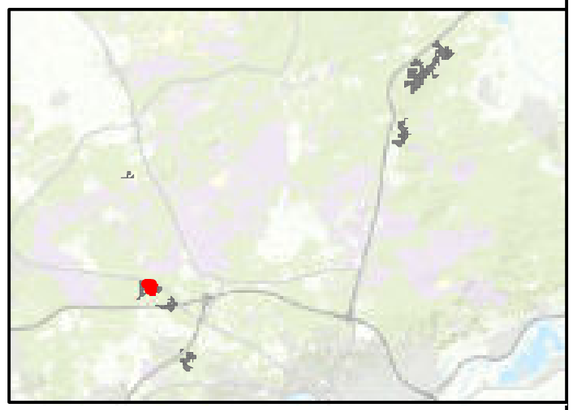

Regionale ligging schaal 1:300.000

N

Maten in meters, tenzij anders vermeld
Diameters in millimeters, tenzijanders vermeld
Hoogtematen in meters t.o.v. N.A.P., tenzij anders vermeld
Ligging bestaande kabels en leidingen ter indcatie ingetekend

Wijz.	Datum	Get.	Omschrijving:

Project:
Programma Natuur: Verwijderen opslag Zuid Veluwe en IJsselvallei

Opdrachtgever:
Natuurmonumenten

Omschrijving:
Aanduiding zoekgebieden - opslag verwijderen (details)

rps MAKING COMPLEX EASY
Landschap en natuur
Holtermanstraat 40
3528 BP Utrecht, The Netherlands
T +31 88 - 99 04 800
W www.rps.nl

Projectnummer:	633-ADV250203.021
Projectleider:	Adinda Crans
Auteur:	Jaap van Soest
Fase:	Bestek
Logo opdrachtgever:	

Formaat:	A3
Schaal	1:1.750
Status:	Definitief
Datum:	28-3-2025
Blad:	93 van 101
Nummer:	633-ADV250203.021-002-164
Wijz:	

© Ondergrond: Esri Nederland, Overheid.nl, Esri Nederland, Community Map Contributors

Legenda

Categorie

- Verwijderen Grove den (uitzondering 1)
- Verwijderen grote diameters Lariks en Douglas (uitzondering 2)
- Verwijderen grote diameters Lariks (uitzondering 3)
- Verwijderen exoten loofhout
- Verwijderen exoten naaldhout
- Verwijderen exoten loofhout en naaldhout
- Vakken buiten selectie

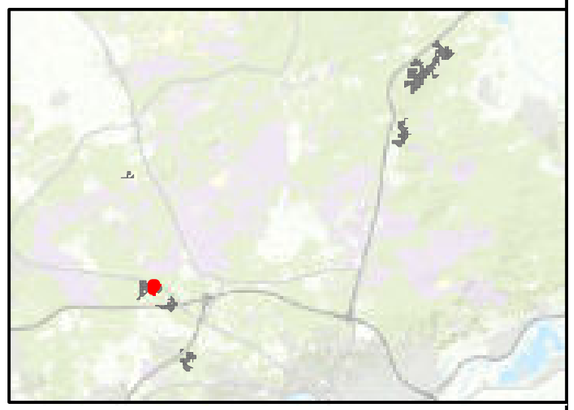

Regionale ligging schaal 1:300.000

N

Maten in meters, tenzij anders vermeld
Diameters in millimeters, tenzijanders vermeld
Hoogtematen in meters t.o.v. N.A.P., tenzij anders vermeld
Ligging bestaande kabels en leidingen ter indicatie ingetekend

Wijz.	Datum	Gct.	Omschrijving:

Project:
Programma Natuur: Verwijderen opslag Zuid Veluwe en IJsselvallei

Opdrachtgever:
Natuurmonumenten

Omschrijving:
Aanduiding zoekgebieden - opslag verwijderen (details)

rps MAKING COMPLEX EASY
Landschap en natuur
Rotmanstraat 10
3528 BP Utrecht, The Netherlands
T +31 88 - 99 04 800
W www.rps.nl

Projectnummer:	633-ADV250203.021
Projectleider:	Adinda Crans
Auteur:	Jaap van Soest
Fase:	Bestek
Logo opdrachtgever:	

Formaat:	A3
Schaal	1:1.000
Status:	Definitief
Datum:	28-3-2025
Blad:	94 van 101
Nummer:	633-ADV250203.021-002-165
Wijz:	

© ontwerp NL Ein Nederland, bewerking Nederland. Community Map Contributors

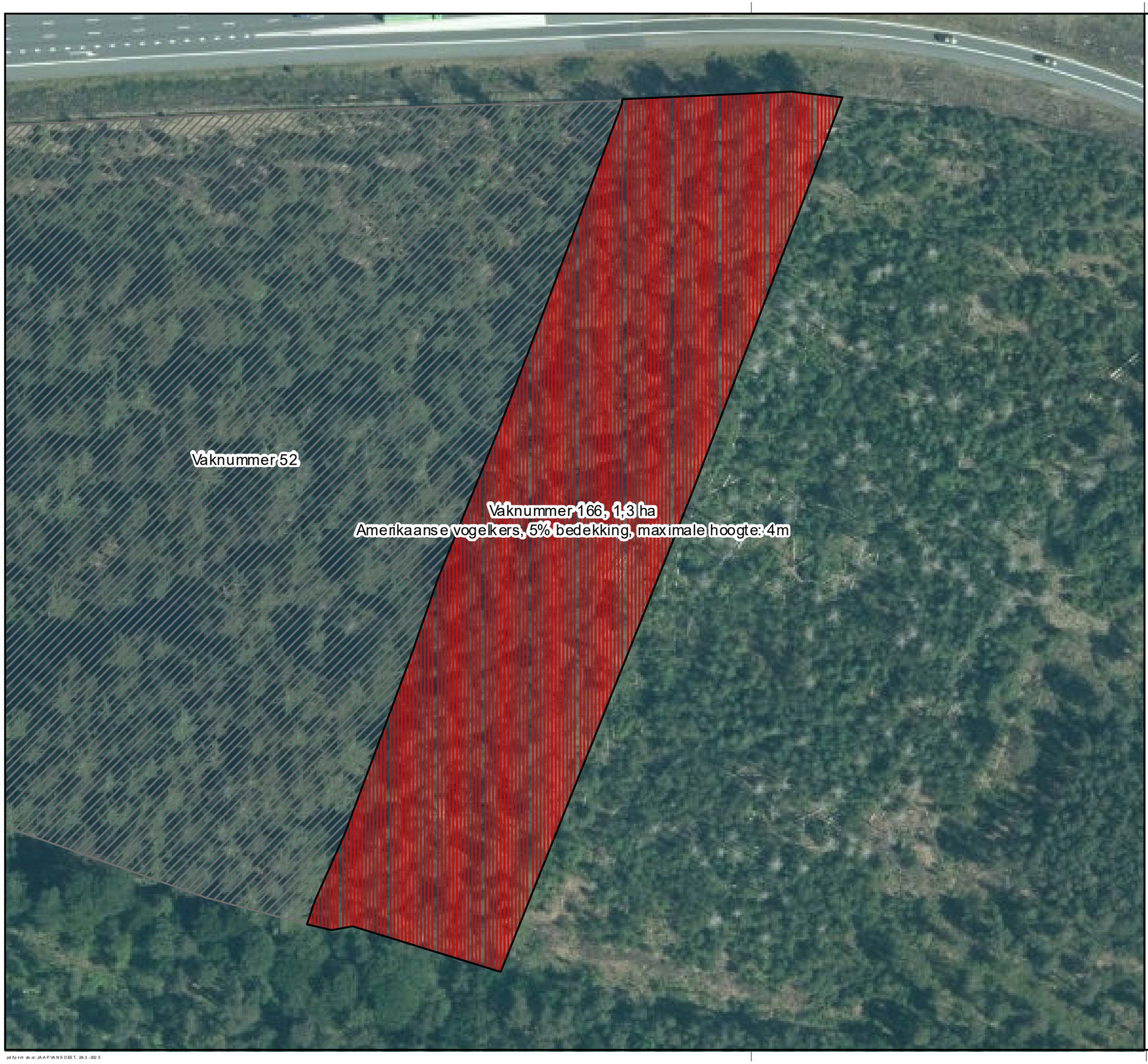

Legenda

Categorie

- Verwijderen Grove den (uitzondering 1)
- Verwijderen grote diameters Lariks en Douglas (uitzondering 2)
- Verwijderen grote diameters Lariks (uitzondering 3)
- Verwijderen exoten loofhout
- Verwijderen exoten naaldhout
- Verwijderen exoten loofhout en naaldhout
- Vakken buiten selectie

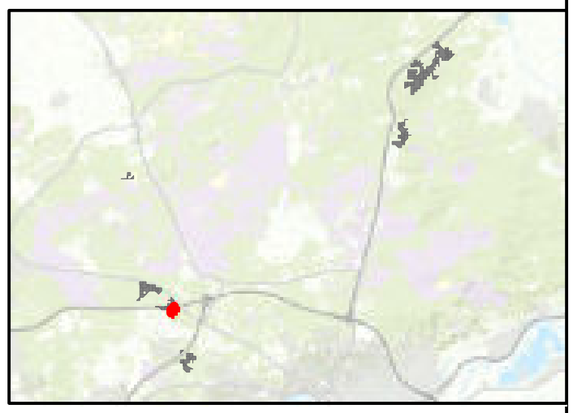

Regionale ligging schaal 1:300.000

N

Maten in meters, tenzij anders vermeld
Diameters in millimeters, tenzijanders vermeld
Hoogtematen in meters t.o.v. N.A.P., tenzij anders vermeld
ligging bestaande kabels en leidingen ter indcatie ingetekend

Wijz.	Datum	Get.	Omschrijving

Project
Programma Natuur: Verwijderen opslag Zuid Veluwe en IJsselvallei

Opdrachtgever:
Natuurmonumenten

Omschrijving:
Aanduiding zoekgebieden - opslag verwijderen (details)

RPS MAKING COMPLEX EASY
Landschap en natuur
Holtenaelsestraat 40
3528 BP Utrecht, The Netherlands
T +31 88 - 99 04 800
W www.rps.nl

Projectnummer:	633-ADV250203.021
Projectleider:	Adinda Crans
Auteur:	Jaap van Soest
Fase:	Bestek
Logo opdrachtgever:	

Formaat:	A3
Schaal:	1:1.000
Status:	Definitief
Datum:	28-3-2025
Blad:	95 van 101
Nummer:	633-ADV250203.021-002-166
Wijz:	

© Ontwerpend Ecologisch Nederland, Dienstverlener in Ecologisch Nederland. Community Map Contributors

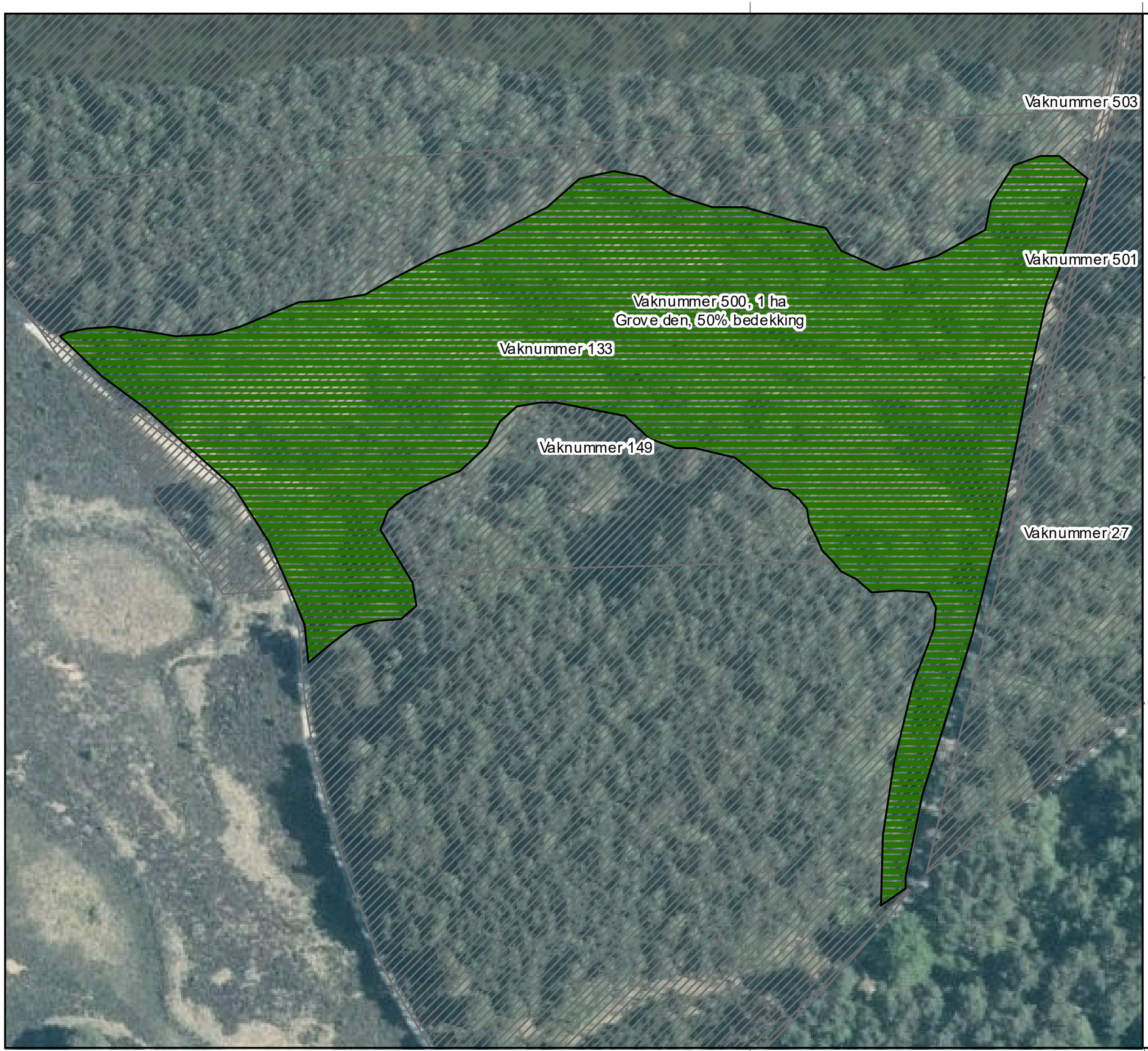

Legenda

Categorie

- Verwijderen Grove den (uitzondering 1)
- Verwijderen grote diameters Lariks en Douglas (uitzondering 2)
- Verwijderen grote diameters Lariks (uitzondering 3)
- Verwijderen exoten loofhout
- Verwijderen exoten naaldhout
- Verwijderen exoten loofhout en naaldhout
- Vakken buiten selectie

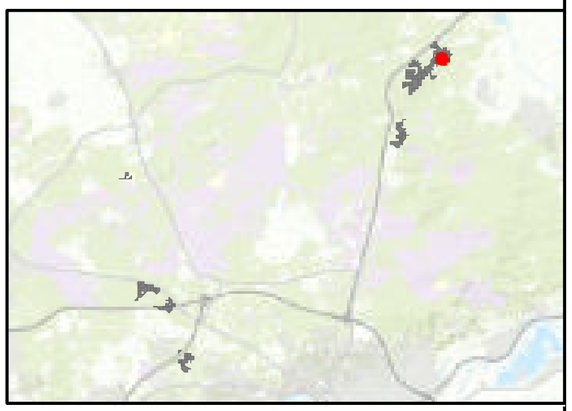

Regionale ligging schaal 1:300.000

N

Maten in meters, tenzij anders vermeld
Diameters in milimeters, tenzijanders vermeld
Hoogtematen in meters t.o.v. N.A.P., tenzij anders vermeld
Ligging bestaande kabels en leidingen ter indicatie ingetekend

Wijz.	Datum	Get.	Omschrijving:

Project
Programma Natuur: Verwijderen opslag Zuid Veluwe en IJsselvallei

Opdrachtgever:
Natuurmonumenten

Omschrijving:
Aanduiding zoekgebieden - opslag verwijderen (details)

rps MAKING COMPLEX EASY
Landschap en natuur
Prof emeriustlaan 40
3526 BP Utrecht, The Netherlands
+ 31 88 - 99 04 800
www.rps.nl

Projectnummer: 633-ADV250203.021
Projectleider: Adinda Crans
Auteur: Jaap van Soest
Fase: Bestek
Logo opdrachtgever:

Formaat: A3
Schaal: 1:750
Status: Definitief
Datum: 28-3-2025
Blad: 96 van 101
Nummer: 633-ADV250203.021-002-500
Wijz.:

© Ontwerpers: Esri Nederland, Overheidsnederland, Esri Nederland, Community Map Contributors

Legenda

Categorie

- Verwijderen Grove den (uitzondering 1)
- Verwijderen grote diameters Lariks en Douglas (uitzondering 2)
- Verwijderen grote diameters Lariks (uitzondering 3)
- Verwijderen exoten loofhout
- Verwijderen exoten naaldhout
- Verwijderen exoten loofhout en naaldhout
- Vakken buiten selectie

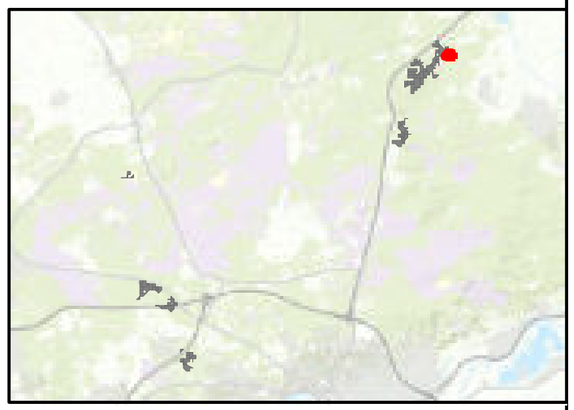

Regionale ligging schaal 1:300.000

N

Maten in meters, tenzij anders vermeld
Diameters in millimeters, tenzijanders vermeld
Hoogtematen in meters t.o.v. N.A.P., tenzij anders vermeld
Ligging bestaande kabels en leidingen ter indicatie ingetekend

Wijz.	Datum	Get.	Omschrijving:

Project:
Programma Natuur: Verwijderen opslag Zuid Veluwe en IJsselvallei

Opdrachtgever:
Natuurmonumenten

Omschrijving:
Aanduiding zoekgebieden - opslag verwijderen (details)

rps MAKING COMPLEX EASY
Landschap en natuur
Prof. emeriustlaan 40
3528 BP Utrecht, The Netherlands
T +31 88 - 99 04 900
W www.rps.nl

Projectnummer: 633-ADV250203.021
Projectleider: Adinda Crans
Auteur: Jaap van Soest
Fase: Bestek
Logo opdrachtgever:

Formaat: A3
Schaal: 1:750
Status: Definitief
Datum: 28-3-2025
Blad: 97 van 101
Nummer: 633-ADV250203.021-002-501
Wijz.:

© Ontwerpend Ecologisch Nederland, Dienst Landelijk Gebied, Commission Map Contributors

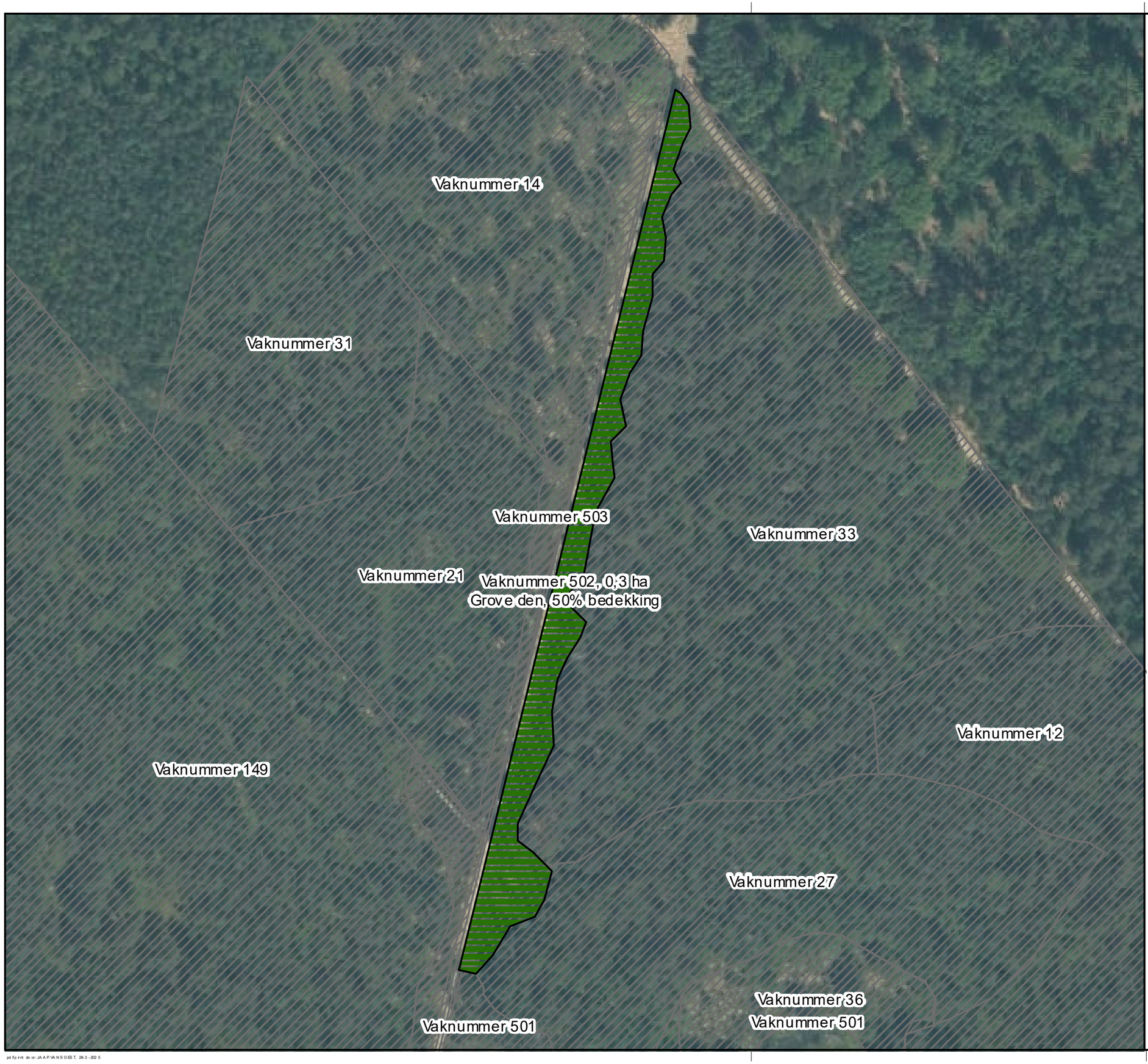

Legenda

Categorie

- Verwijderen Grove den (uitzondering 1)
- Verwijderen grote diameters Lariks en Douglas (uitzondering 2)
- Verwijderen grote diameters Lariks (uitzondering 3)
- Verwijderen exoten loofhout
- Verwijderen exoten naaldhout
- Verwijderen exoten loofhout en naaldhout
- Vakken buiten selectie

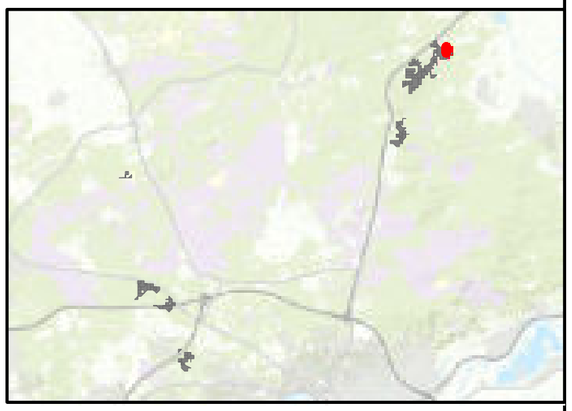

Regionale ligging schaal 1:300.000

N

Maten in meters, tenzij anders vermeld
Diameters in millimeters, tenzijanders vermeld
Hoogtematen in meters t.o.v. N.A.P., tenzij anders vermeld
Ligging bestaande kabels en leidingen ter indcatie ingetekend

Wijz.	Datum	Get.	Omschrijving:

Project
Programma Natuur: Verwijderen opslag Zuid Veluwe en IJsselvallei

Opdrachtgever:
Natuurmonumenten

Omschrijving:
Aanduiding zoekgebieden - opslag verwijderen (details)

rps MAKING COMPLEX EASY
Landschap en natuur
Holsmaelstlaan 4 0
3526 BP Utrecht, The Netherlands
T +31 88 - 99 04 8 00
W www.rps.nl

Projectnummer: 633-ADV250203.021
Projectleider: Adinda Crans
Auteur: Jaap van Soest
Fase: Bestek
Logo opdrachtgever:

Formaat: A3
Schaal: 1:1.250
Status: Definitief
Datum: 28-3-2025
Blad: 98 van 101
Nummer: 633-ADV250203.021-002-502
Wijz.:

© Omgevingd. Eem Nederland, Dienst Landelijk Gebied, Esri Nederland, Community Map Contributors

Legenda

Categorie

- Verwijderen Grove den (uitzondering 1)
- Verwijderen grote diameters Lariks en Douglas (uitzondering 2)
- Verwijderen grote diameters Lariks (uitzondering 3)
- Verwijderen exoten loofhout
- Verwijderen exoten naaldhout
- Verwijderen exoten loofhout en naaldhout
- Vakken buiten selectie

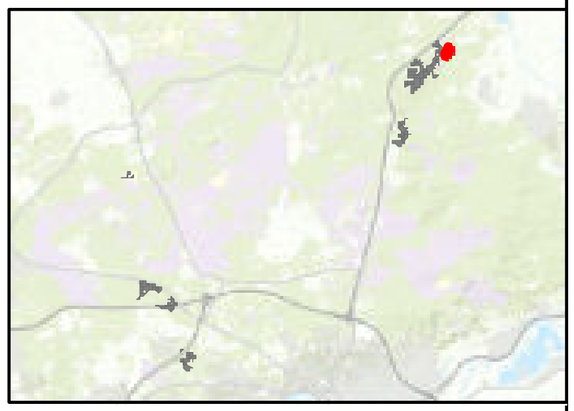

Regionale ligging schaal 1:300.000

N

Maten in meters, tenzij anders vermeld
Diameters in millimeters, tenzijanders vermeld
Hoogtematen in meters t.o.v. N.A.P., tenzij anders vermeld
Ligging bestaande kabels en leidingen ter indicatie ingetekend

Wijz.	Datum	Get.	Omschrijving:

Project:
Programma Natuur: Verwijderen opslag Zuid Veluwe en IJsselvallei

Opdrachtgever:
Natuurmonumenten

Omschrijving:
Aanduiding zoekgebieden - opslag verwijderen (details)

rps MAKING COMPLEX EASY
Landschap en natuur
Holenmeadstraat 40
3528 BP Utrecht, The Netherlands
T +31 88 - 99 04 800
W www.rps.nl

Projectnummer:	633-ADV250203.021
Projectleider:	Adinda Crans
Auteur:	Jaap van Soest
Fase:	Bestek
Logo opdrachtgever:	
Formaat:	A3
Schaal:	1:1.750
Status:	Definitief
Datum:	28-3-2025
Blad:	99 van 101
Nummer:	633-ADV250203.021-002-503
Wijz:	

© ondergrond: Esri Nederland, basemap: Esri Nederland, Community Map Contributors

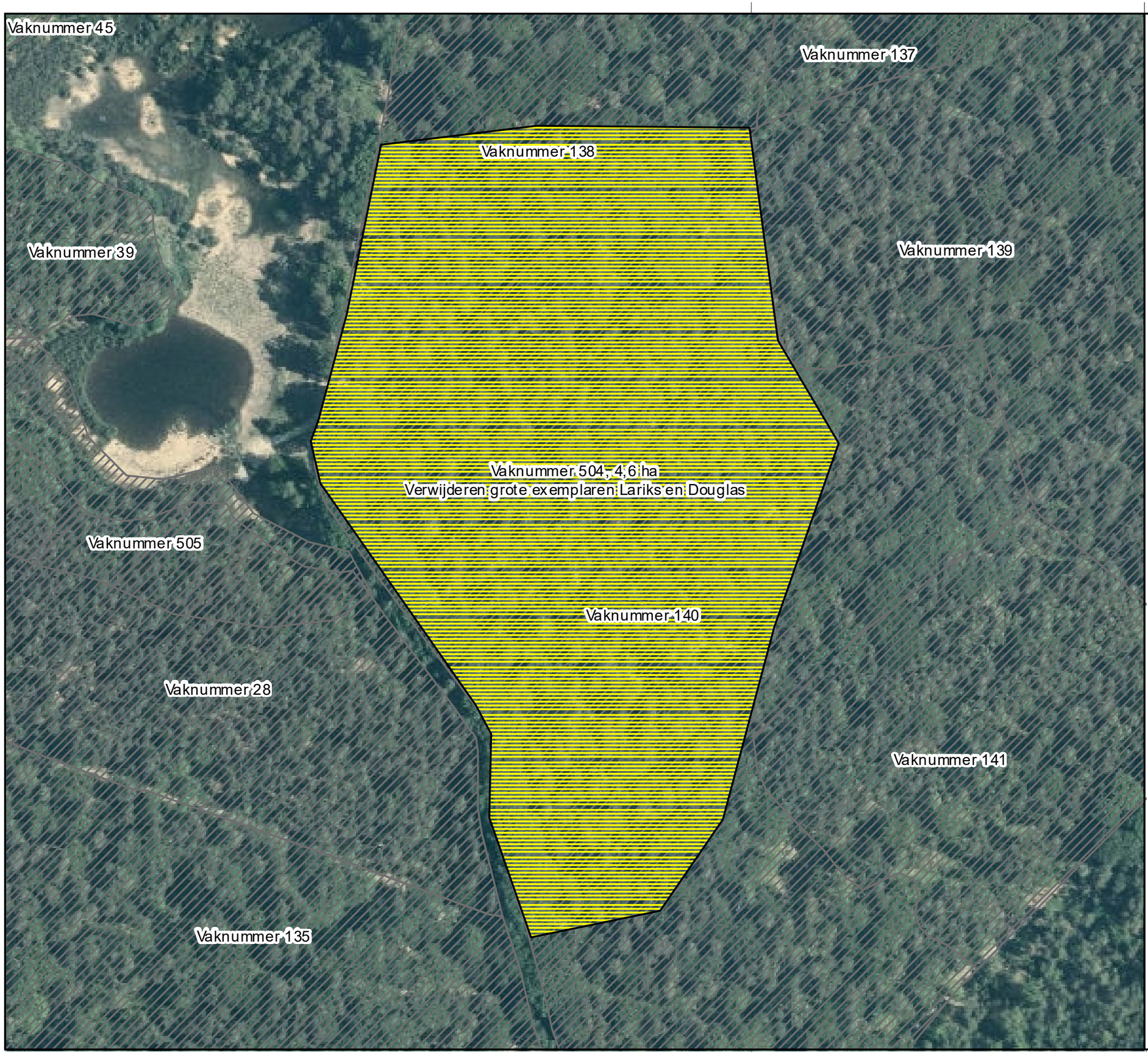

Legenda

Categorie

- Verwijderen Grove den (uitzondering 1)
- Verwijderen grote diameters Lariks en Douglas (uitzondering 2)
- Verwijderen grote diameters Lariks (uitzondering 3)
- Verwijderen exoten loofhout
- Verwijderen exoten naaldhout
- Verwijderen exoten loofhout en naaldhout
- Vakken buiten selectie

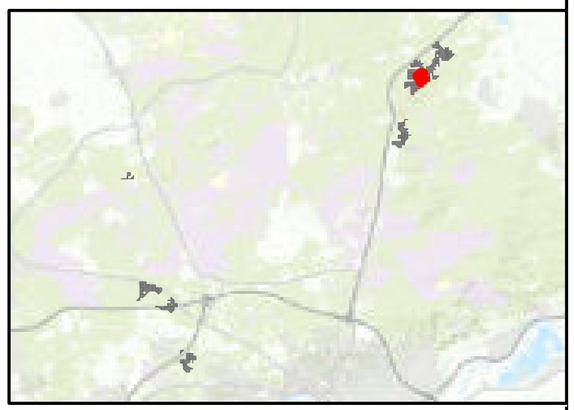

Regionale ligging schaal 1:300.000

N

Maten in meters, tenzij anders vermeld
Diameters in millimeters, tenzijanders vermeld
Hoogtematen in meters t.o.v. N.A.P., tenzij anders vermeld
Ligging bestaande kabels en leidingen ter indcatie ingetekend

Wijz.	Datum	Gkt.	Omschrijving:

Project:
Programma Natuur: Verwijderen opslag Zuid Veluwe en IJsselvallei

Opdrachtgever:
Natuurmonumenten

Omschrijving:
Aanduiding zoekgebieden - opslag verwijderen (details)

rps MAKING COMPLEX EASY
Landschap en natuur
Mariënwaldlaan 4 0
3528 BP Utrecht, The Netherlands
T + 31 88 - 99 04 8 00
W www.rps.nl

Projectnummer:	633-ADV250203.021
Projectleider:	Adinda Crans
Auteur:	Jaap van Soest
Fase:	Bestek
Logo opdrachtgever:	

Formaat:	A3
Schaal:	1:1.500
Status:	Definitief
Datum:	28-3-2025
Blad:	100 van 101
Nummer:	633-ADV250203.021-002-504
Wijz:	

© Ontwerp rd. Eer Nederland. Overdrachtsartikel: Eer Nederland. Commercially Mac Constructore

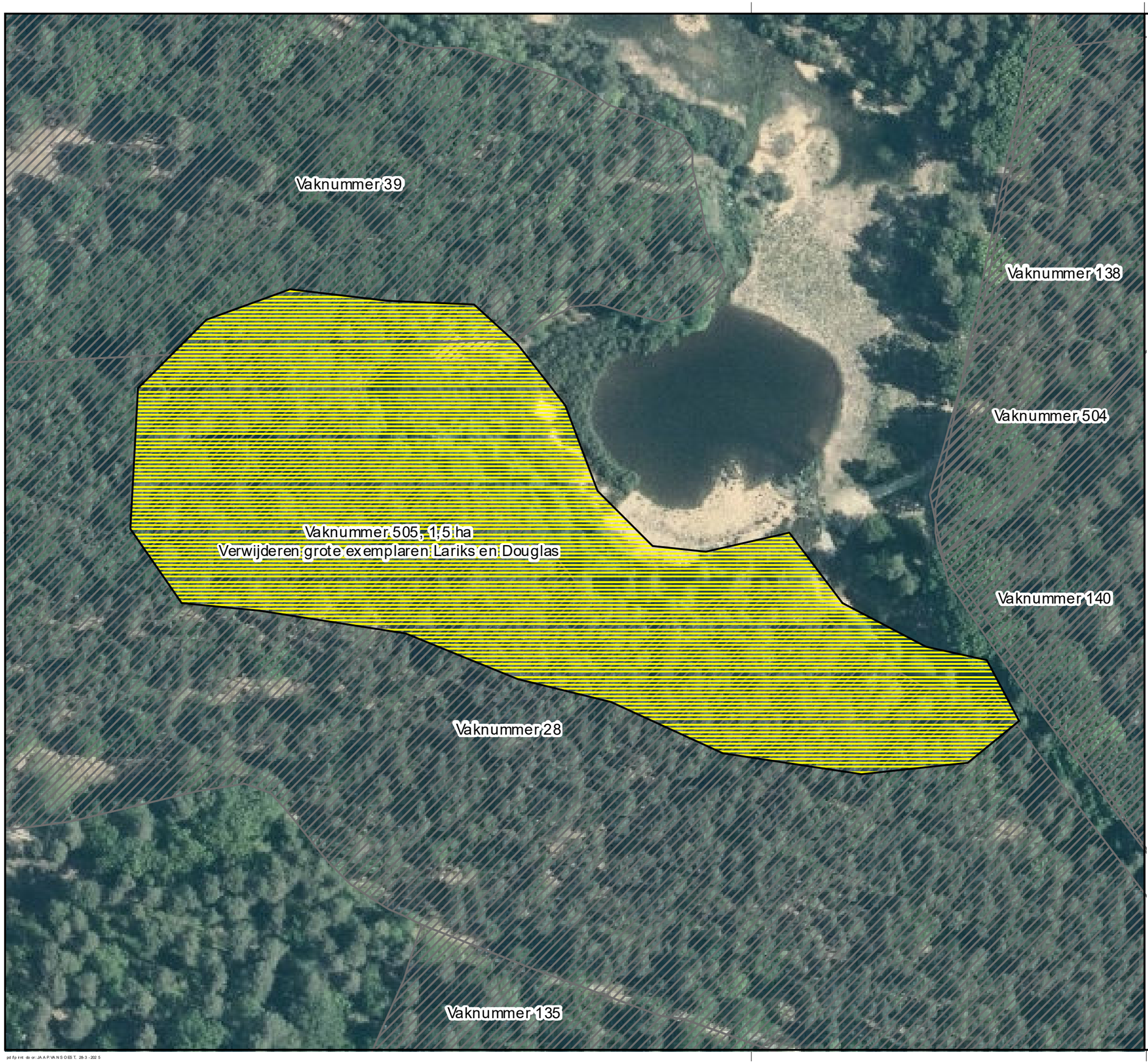

Legenda

Categorie

- Verwijderen Grove den (uitzondering 1)
- Verwijderen grote diameters Lariks en Douglas (uitzondering 2)
- Verwijderen grote diameters Lariks (uitzondering 3)
- Verwijderen exoten loofhout
- Verwijderen exoten naaldhout
- Verwijderen exoten loofhout en naaldhout
- Vakken buiten selectie

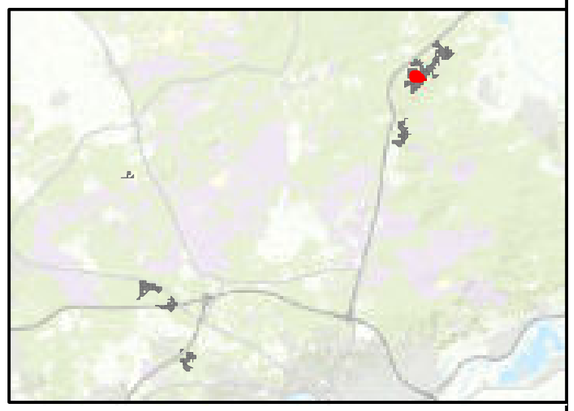

Regionale ligging schaal 1:300.000

N

Maten in meters, tenzij anders vermeld
Diameters in millimeters, tenzijanders vermeld
Hoogtematen in meters t.o.v. N.A.P., tenzij anders vermeld
Ligging bestaande kabels en leidingen ter indcatie ingetekend

Wijz.	Datum	Gkt.	Omschrijving:

Project:
Programma Natuur: Verwijderen opslag Zuid Veluwe en IJsselvallei

Opdrachtgever:
Natuurmonumenten

Omschrijving:
Aanduiding zoekgebieden - opslag verwijderen (details)

rps MAKING COMPLEX EASY
Landschap en natuur
Mr. Cornelis Lelylaan 4 0
3526 BP Utrecht, The Netherlands
T +31 88 - 99 04 8 00
W www.rps.nl

Projectnummer: 633-ADV250203.021
Projectleider: Adinda Crans
Auteur: Jaap van Soest
Fase: Bestek
Logo opdrachtgever:

Formaat: A3
Schaal: 1:1.000
Status: Definitief
Datum: 28-3-2025
Blad: 101 van 101
Nummer: 633-ADV250203.021-002-505
Wijz.:

© ondergrond: Esri Nederland, Dienst Geo-Informatie NL, Esri Nederland, Community Map Contributors